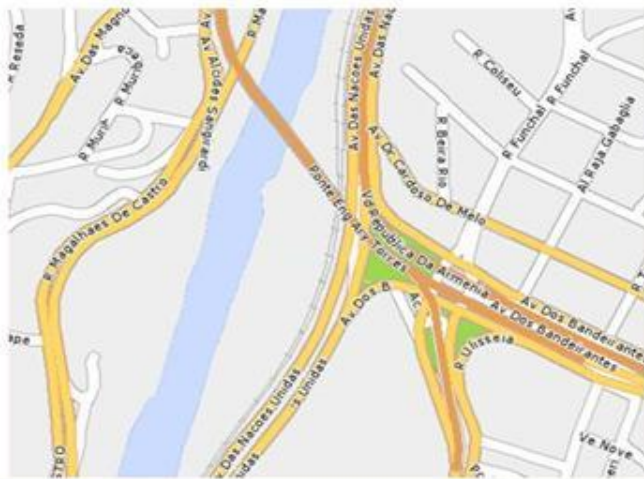


# Apresentando a Multispectral

Empresa brasileira de tecnologia com mais de 1.000 clientes em 21 anos

Mapas e rotas na internet



Aerofotogrametria



Navegação GPS



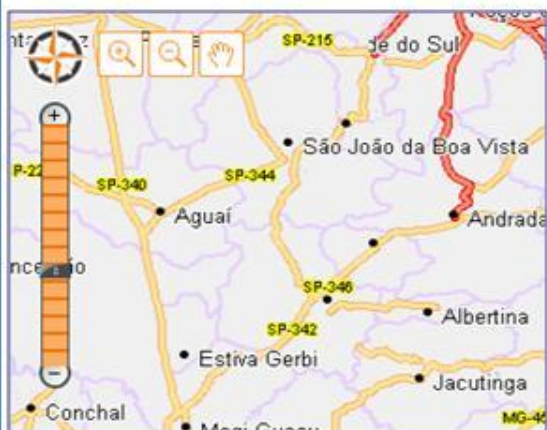
Aplicações em telecomunicações, marketing, logística, rastreamento, engenharia e governo





## Principais diferenciais no mercado Brasileiro

### A maior cobertura de mapas



- Mais de 2.800 cidades
- 80% das ruas do país
- Acesso gratuito na internet

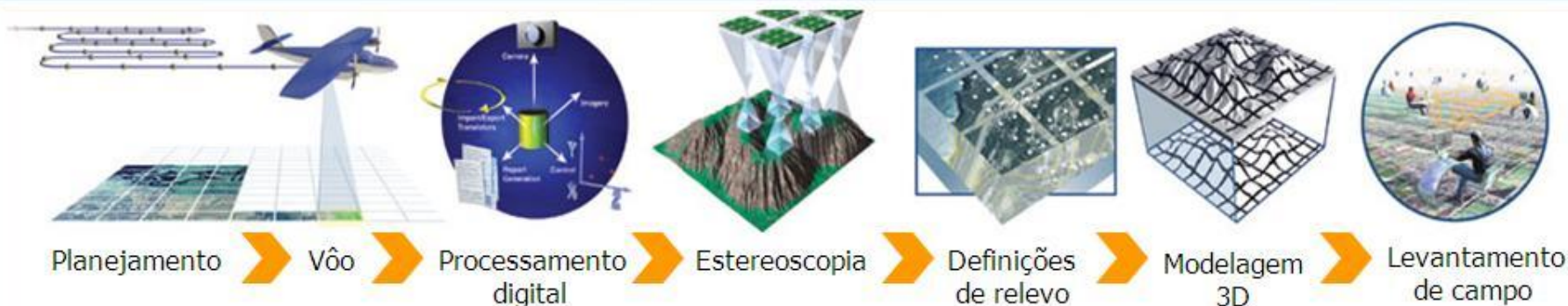


### Sistema para monitoramento de frotas



- Atende 85% das empresas do setor
- Mapas e relatórios sobre localização e percurso
- API para desenvolvedores

Única no Brasil capaz de produzir todas as etapas do mapeamento para GPS e internet



## Produtos para navegação GPS

### Navegador GPS Autoguia



- 2.506 cidades roteáveis
- 20.000 postos de gasolina
- 15.000 bancos
- Conteúdo Guia Quatro Rodas: hotéis, restaurantes, bares, atrações e diversos serviços
- O único com fotos e resenhas
- Atualização a cada 20 dias, gratuito pelo primeiro ano



### Navegador GPS Chapa



➤ Interatividade entre central e motoristas





## Próximos lançamentos

Informações de trânsito em tempo real

Modelo digital de terreno em GPS



# Como fazemos mapas digitais


Digitalização do arruamento: publicações do governo + imagens de avião e satélite





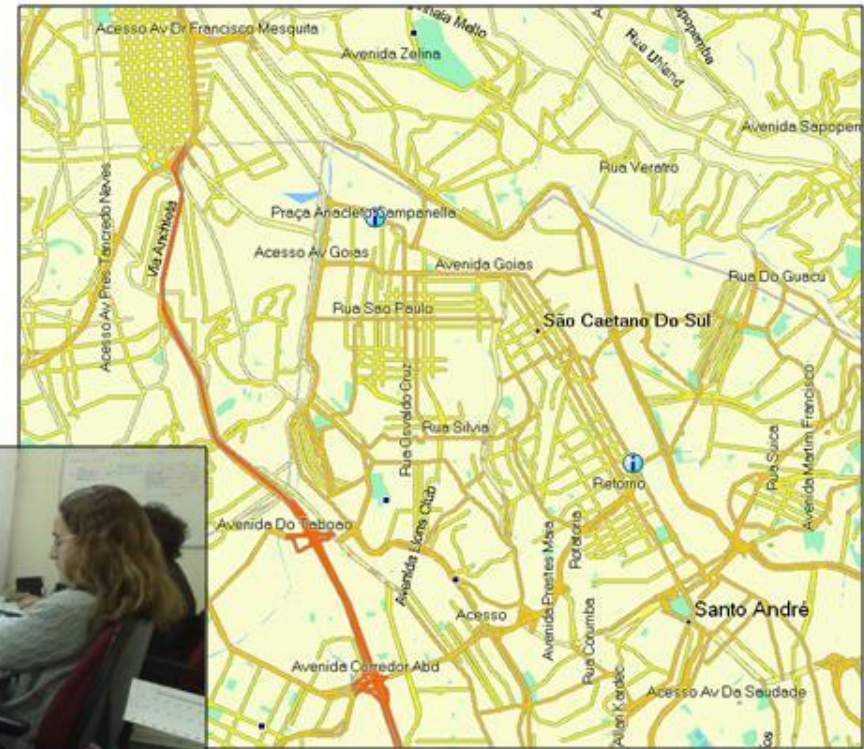
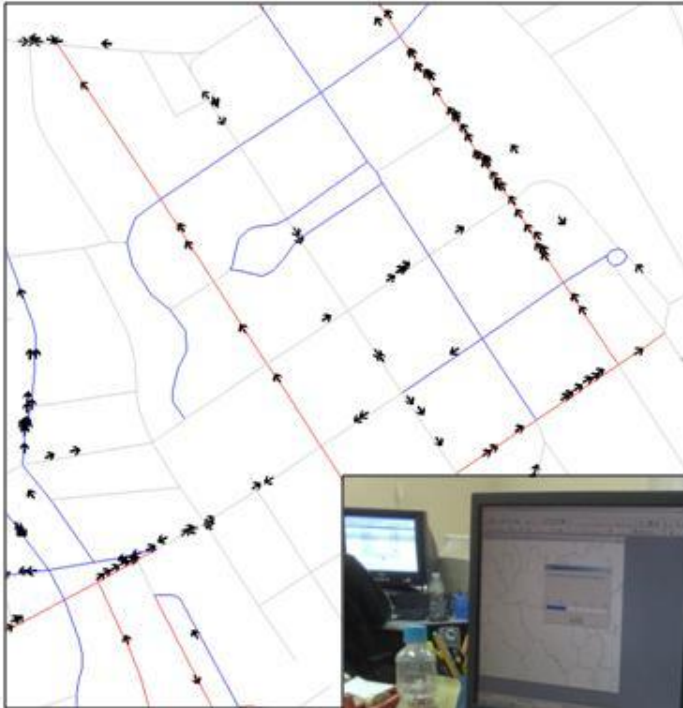
# Como fazemos mapas digitais

Georeferenciamento e levantamento de campo: nomes de rua, numeração, trânsito...



# Como fazemos mapas digitais

Inserção e tratamento de informações em escritório: CEP, hierarquias, velocidades...






## Tecnologia da Multispectral

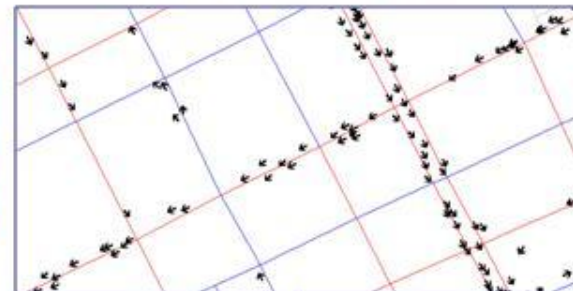
**36.000 Km<sup>2</sup>**  
(+ de 400 cidades brasileiras)



**4,8 milhões Km<sup>2</sup>**  
(70% do território brasileiro)



**Informações em tempo real**  
(+ de 100.000 veículos)



Comentários de clientes  
Profissionais em cada cidade  
Novas demandas

