

Soluções



Valéria Prisco  
Pré-Vendas Google -Geoambiente

Valéria Prisco  
Pré-Vendas Google -Geoambiente

# Parceria Google

Google for Business

Ferramentas e conteúdo com know-how Brasileiro



20 anos de  
Know-how GIS

Mapeamento





Sensoriamento Remoto

Soluções GIS

geoambiente



Somos o maior parceiro Google no Brasil especializado em Soluções  
GEO

 <p><b>Search</b> Appliance Commerce Search</p>	 <p><b>Geospatial</b> Maps Earth Maps Coordinate</p>	 <p><b>Apps</b> Collaboration Messaging</p>	 <p><b>Enterprise Cloud</b> Cloud Platform Devices Social</p>
--	---	--	--

Questões do dia-a-dia...

dos mais diversos segmentos



Governo



Energia Elétrica



Varejo e BI



Óleo e Gás



Logística



Telecom



Mercado Imobiliário



Agroindústria



Meio Ambiente



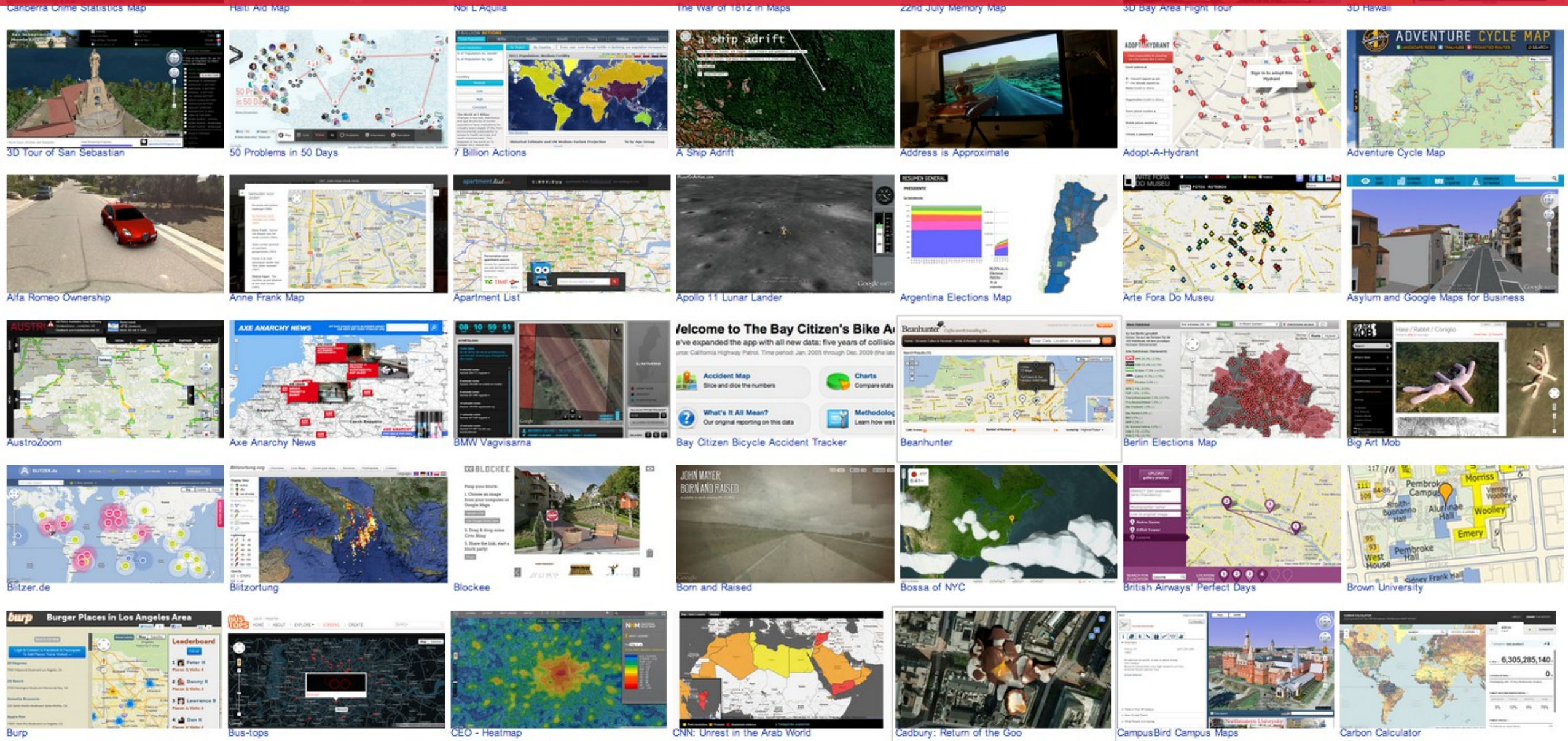
Mineração



Infraestrutura

respondidas de uma maneira jamais vista!

# + de 1 milhão de websites usando Google Maps

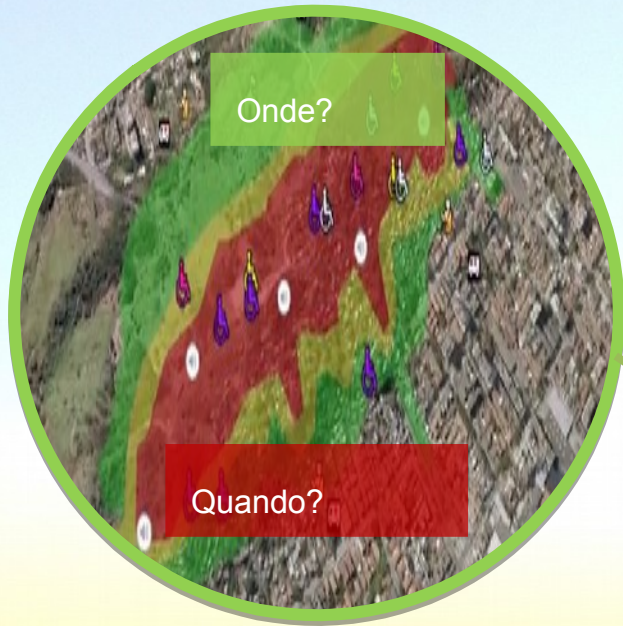


Onde?

O quê?

Quando?

Também em mapa!



# Portfólio Google Maps



Plataformas e Aplicativos

Imagens e Camadas de Dados

Google

Maps  
APIs

Google

Earth  
Enterprise

Google

Maps  
Engine

Google

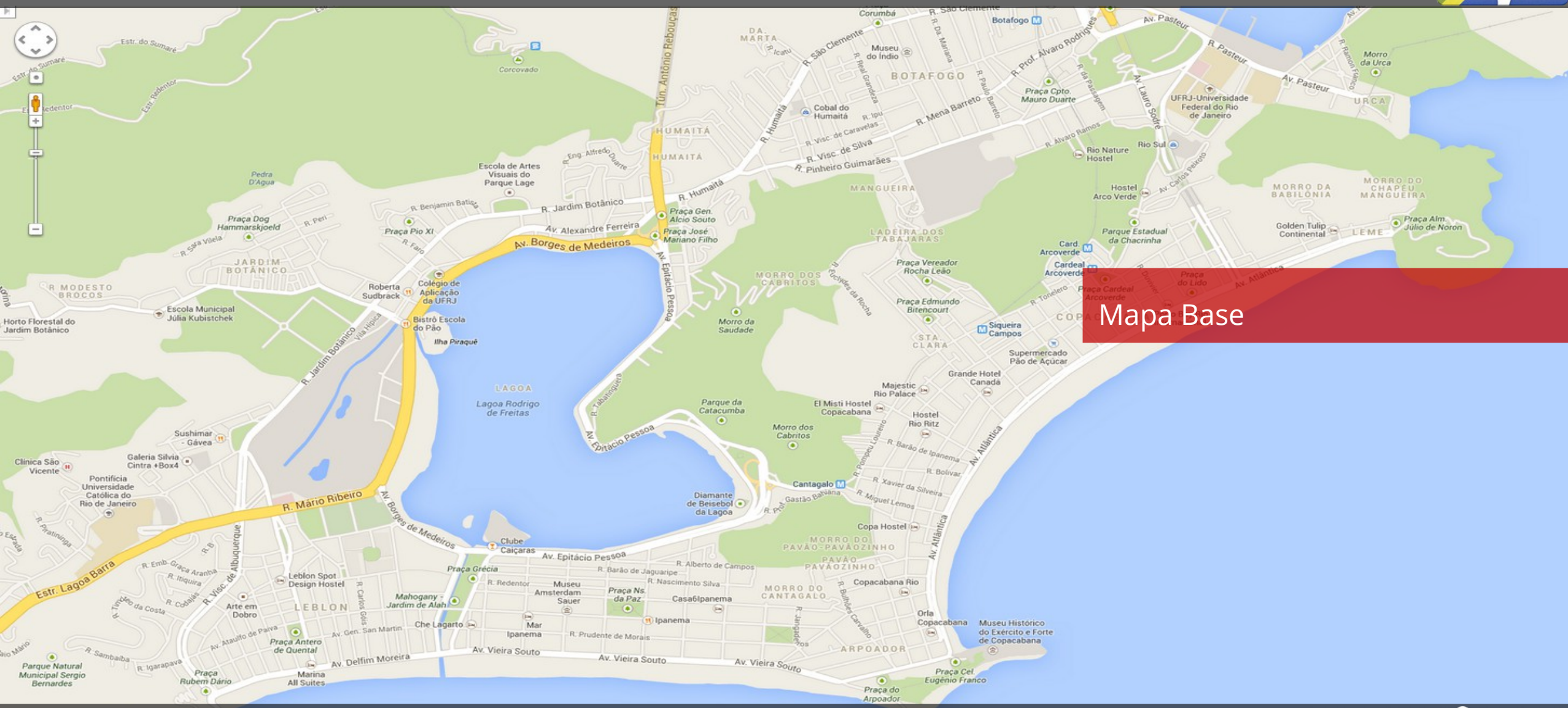
Maps  
Coordinate

Google

Earth  
PRO

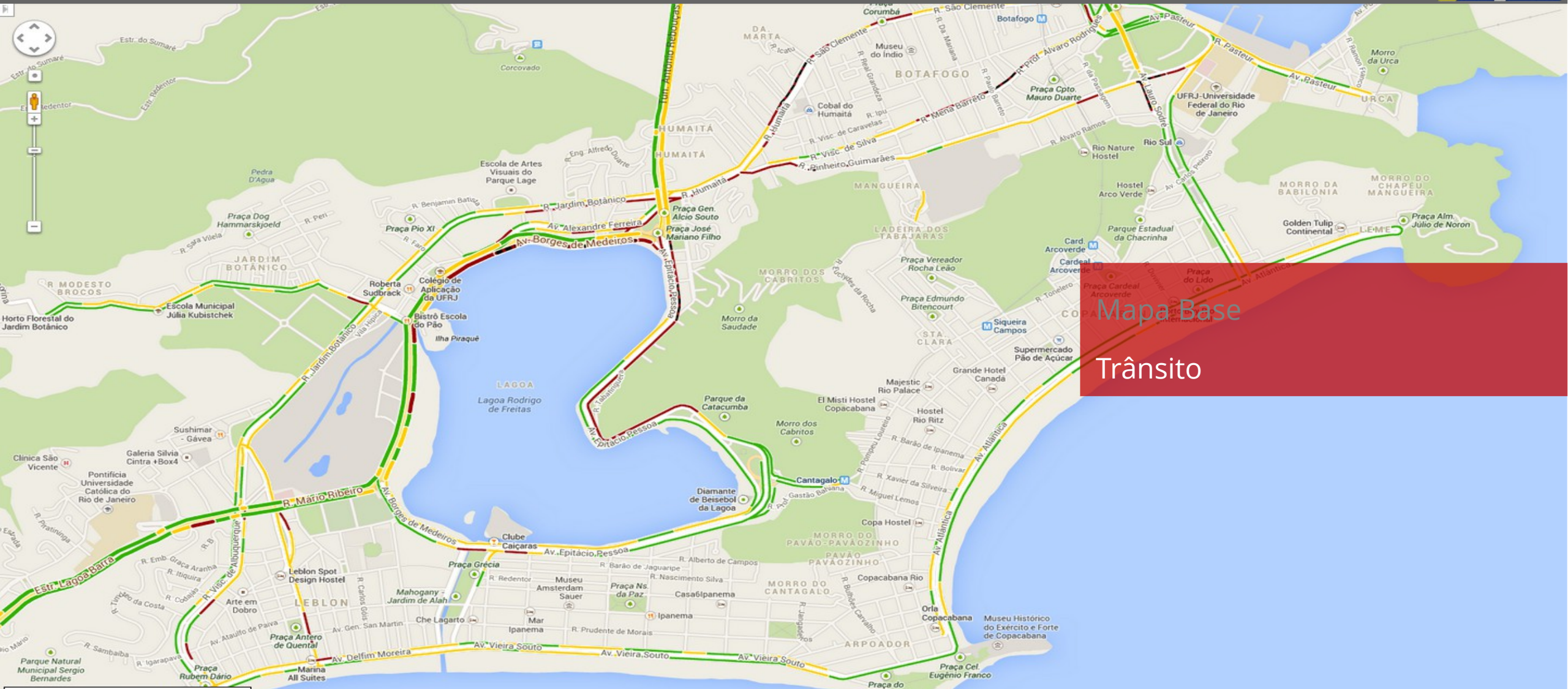


Conjunto de funções em métodos  
que acessamos serviços do GoogleMaps



Mapa Base






Mapa Base  
Trânsito

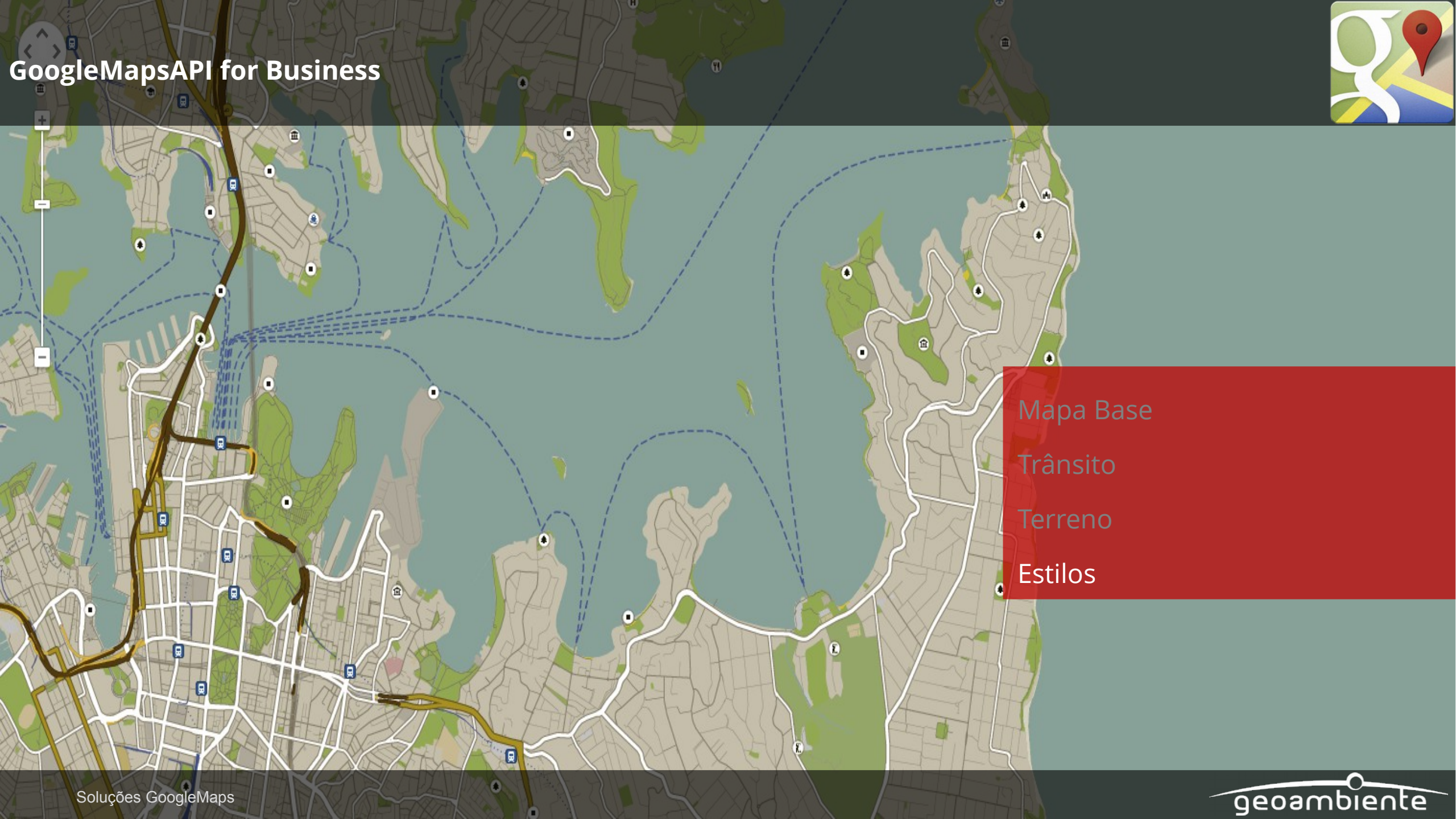

**Trânsito em tempo real**

Lento	Rápido

500 m



Mapa Base  
Trânsito  
Terreno



Mapa Base

Trânsito

Terreno

Estilos




Imagem de Satélite



Imagem de Satélite  
45 graus



Imagem de Satélite  
45 graus  
StreetView



## Encontrar estações FedEx

Encontrar estações próximas de...  Filtro 45 estações próximas Avenida Brigadeiro Faria Lima, 3475-3669 - Itaim Bibi, São Paulo - SP, 04538-133, Brasil [Ajuda](#)

[Voltar aos resultados](#)

### Get Directions



**A** Avenida Brigadeiro Faria Lima, 3475-3669

**B** Rua Fradique Coutinho, 478 - Pinheiros,,S

[Obter direcções](#)

**A.** Avenida Brigadeiro Faria Lima, 3475-3669 - Itaim Bibi, São Paulo - SP, 04538-133, Brasil

1. Siga para **norte** na **Av. Brg. Faria Lima** em direção a **R. Aspásia**

3,0 km

2. Vire à **direita** em direção a **R. Padre Garcia Velho**

0,2 km

3. Continue até **R. Inácio Pereira da Rocha**

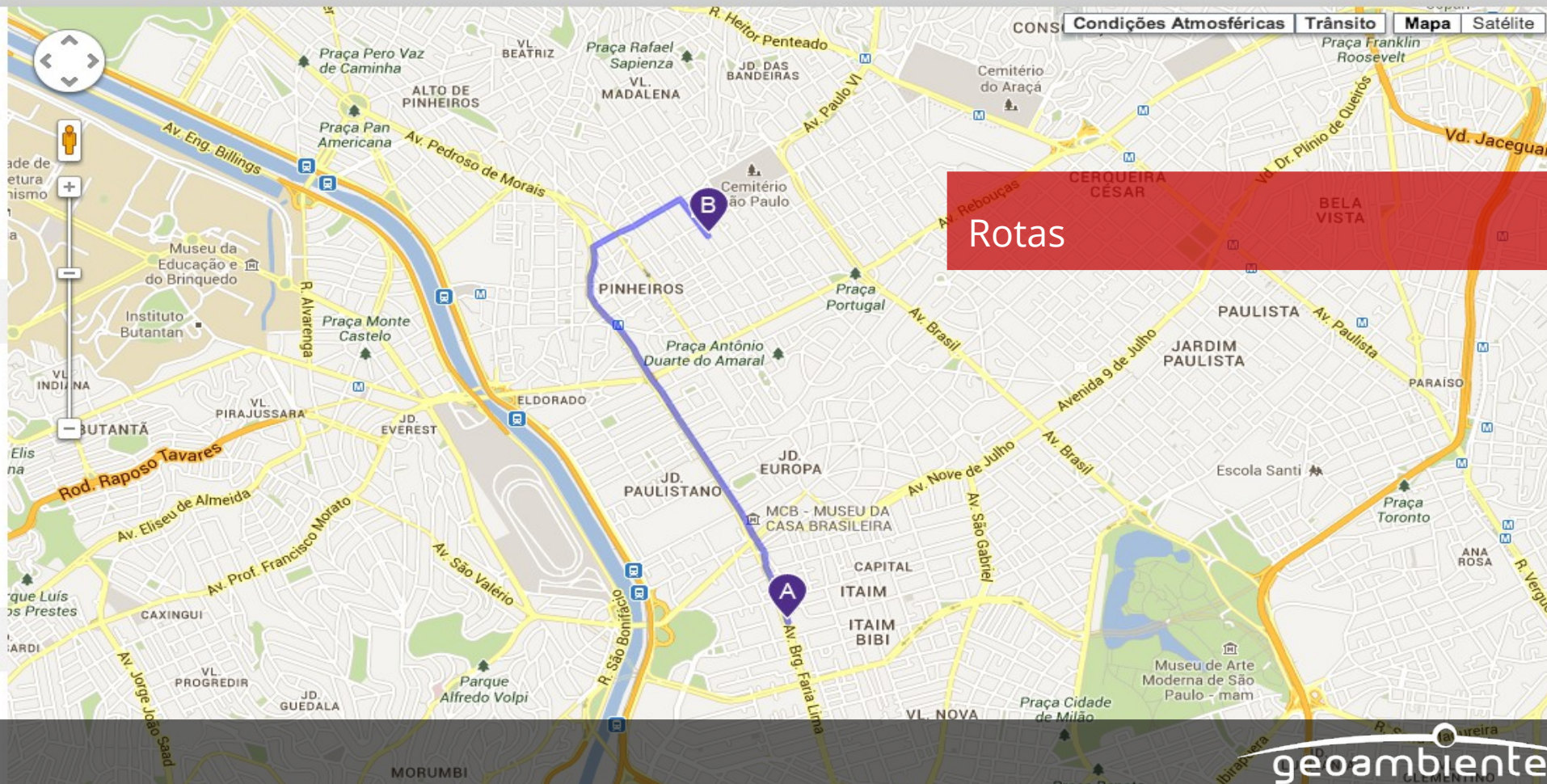
0,5 km

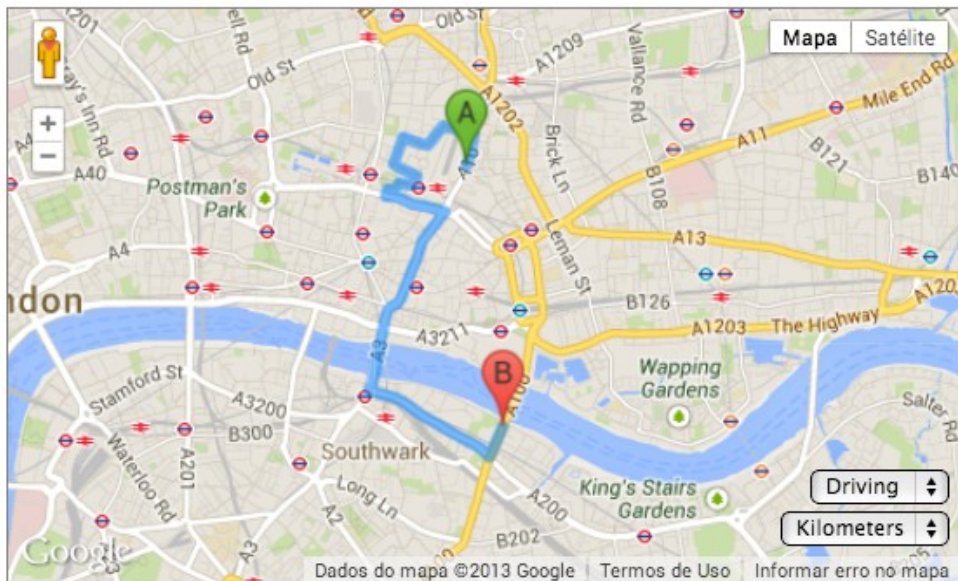
4. Vire à **direita** em direção a **R. Fradique Coutinho**

O destino encontra-se à esquerda

0,3 km

**B.** Rua Fradique Coutinho, 478 - Pinheiros,,São Pau , São Paulo, São Paulo BR  
3,9 km, 9 min.





Rotas

Matriz de Distância e Direções

	Buckingham Palace	Houses of Parliament	Tower Bridge	Trafalgar Square	Westminster Abbey
Euston	3,9 km 11 min.	3,6 km 11 min.	6,1 km 16 min.	3,2 km 11 min.	3,8 km 12 min.
Kings Cross	4,8 km 13 min.	4,5 km 13 min.	5,6 km 15 min.	4,1 km 13 min.	4,7 km 14 min.
Liverpool St	6,0 km 15 min.	5,3 km 13 min.	4,0 km 10 min.	5,3 km 15 min.	5,4 km 14 min.
Paddington	3,6 km 8 min.	5,0 km 12 min.	9,9 km 21 min.	5,2 km 13 min.	5,1 km 12 min.
St. Pancras	4,8 km 13 min.	4,5 km 13 min.	5,6 km 15 min.	4,1 km 13 min.	4,7 km 14 min.
Victoria	1,0 km 3 min.	2,2 km 6 min.	7,3 km 16 min.	2,6 km 8 min.	1,8 km 5 min.
Waterloo	2,6 km 9 min.	1,5 km 6 min.	4,2 km 11 min.	2,8 km 10 min.	1,6 km 6 min.

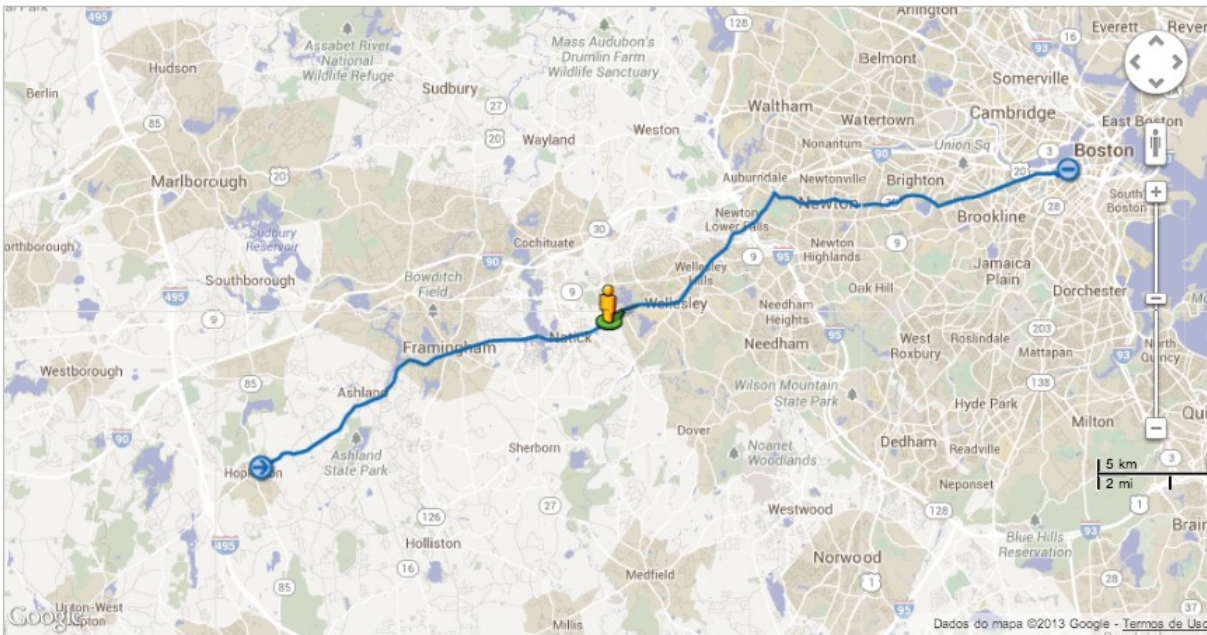




# GoogleMapsAPI for Business


**Boston** ▾ Fastest Female 2:26:11 ▾ Average Finisher 3:50:25  
Fastest Male 2:05:52 ▲

**22,672**  **51°F**



**Boston Marathon**

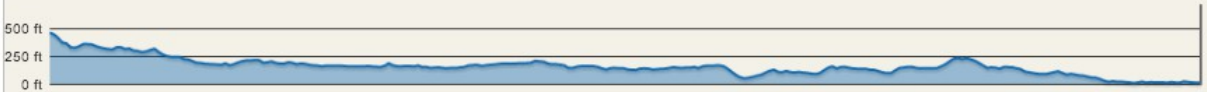
- Next Race: April 18, 2011
- Entry: \$130
- Winner's Prize \$150,000
- 2010 Winners: Robert Cheruiyot, Kenya, 02:05:52
- Teyba Erkesso, Ethiopia, 02:26:11



The Boston Marathon is a race famous not only for its history but for its high standards. Only fast runners, those who have run a previous marathon within a certain time, at the top of their age group, are allowed entry.

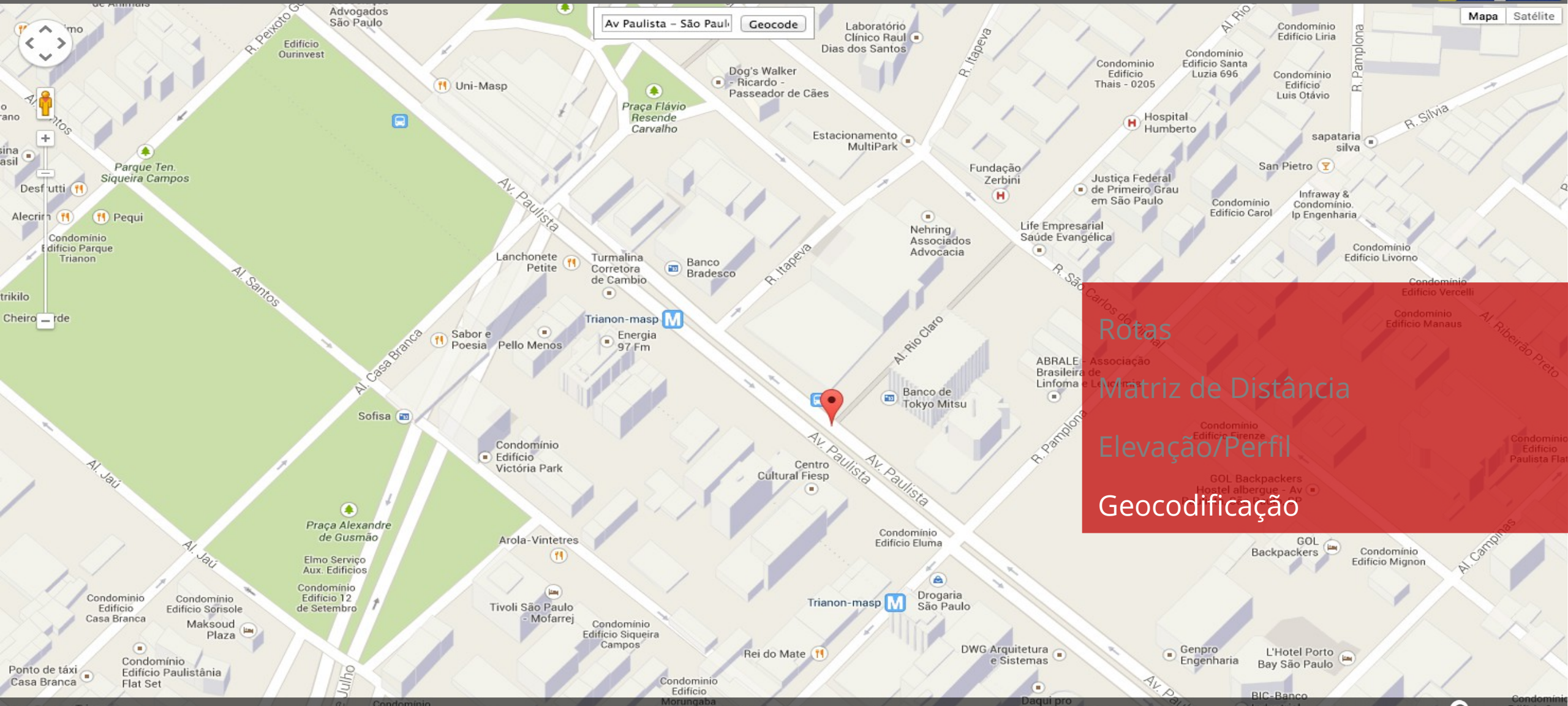
A little-known secret about the race: It's downhill. The slope and the separation (the distance, as the crow flies, between the start and finish lines) are so severe that runners can't set official world records during it.

Course Elevation



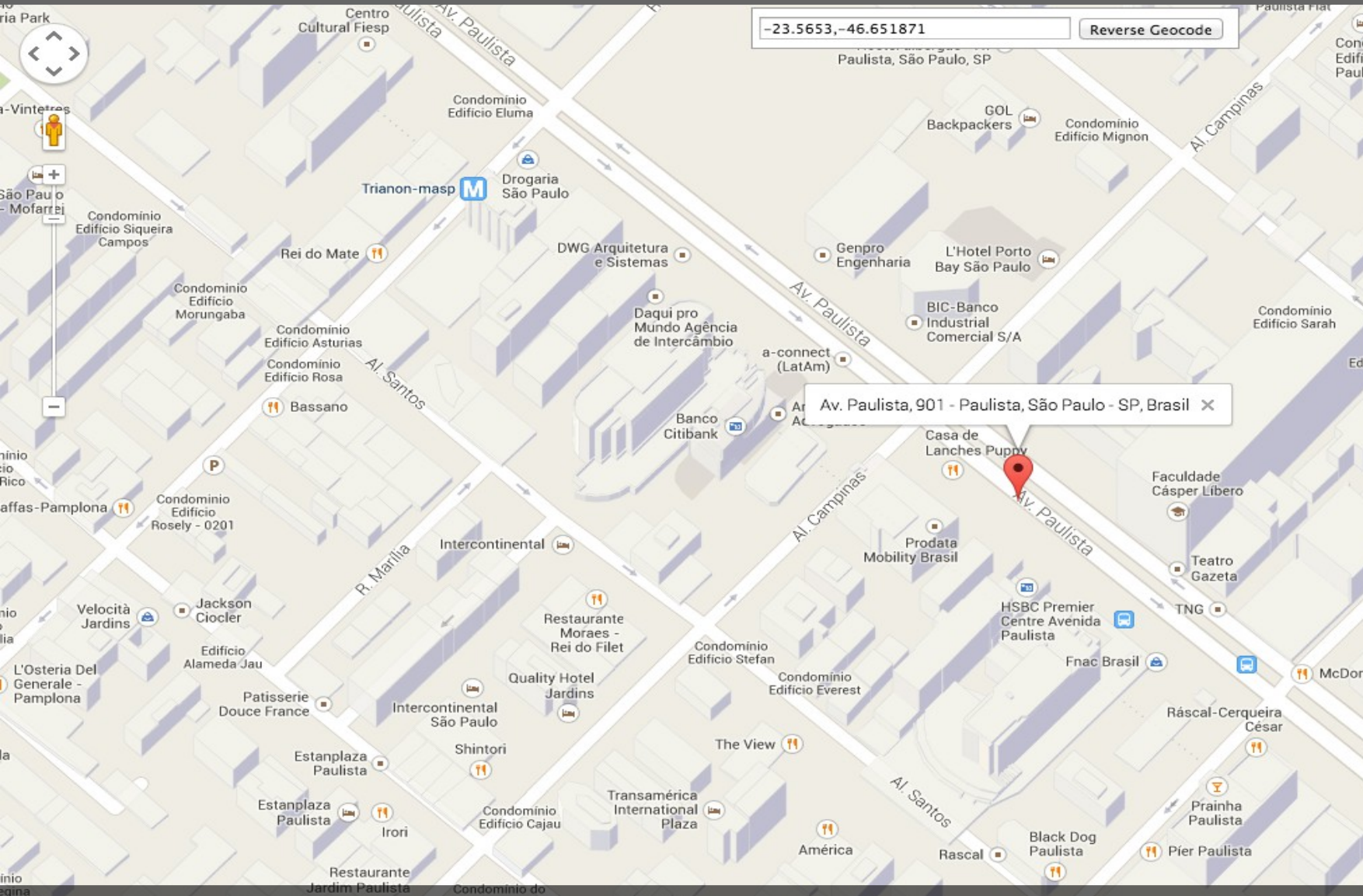
Rotas  
Matriz de Distância  
Elevação/Perfil

# GoogleMapsAPI for Business



Rotas  
Matriz de Distância  
Elevação/Perfil  
Geocodificação

# GoogleMapsAPI for Business



Rotas

Matriz de Distância

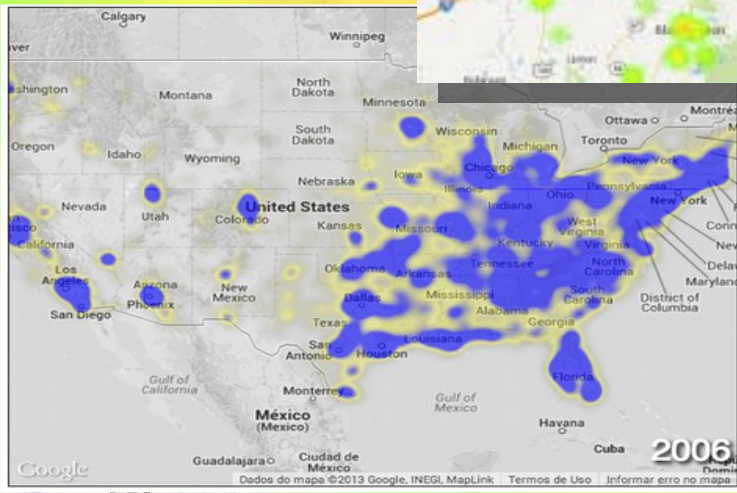
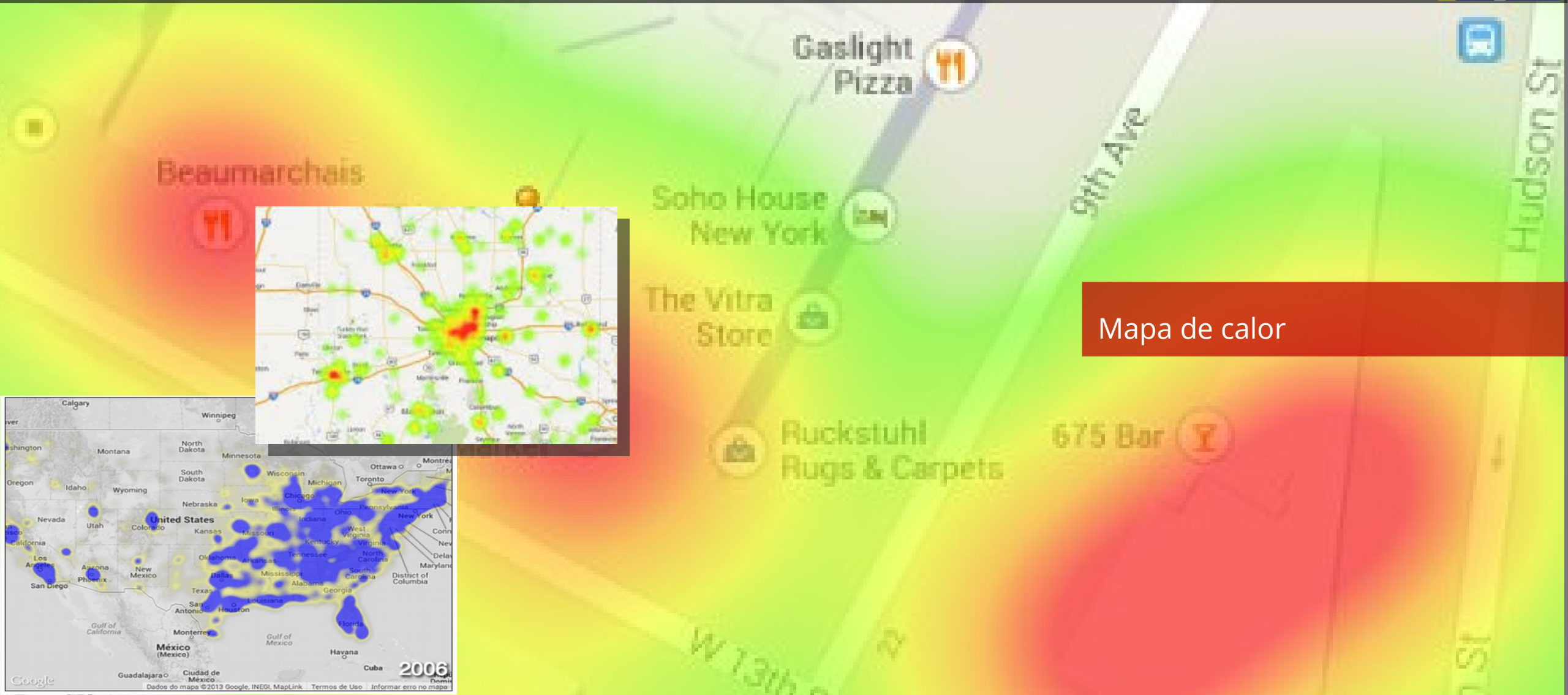
Elevação/Perfil

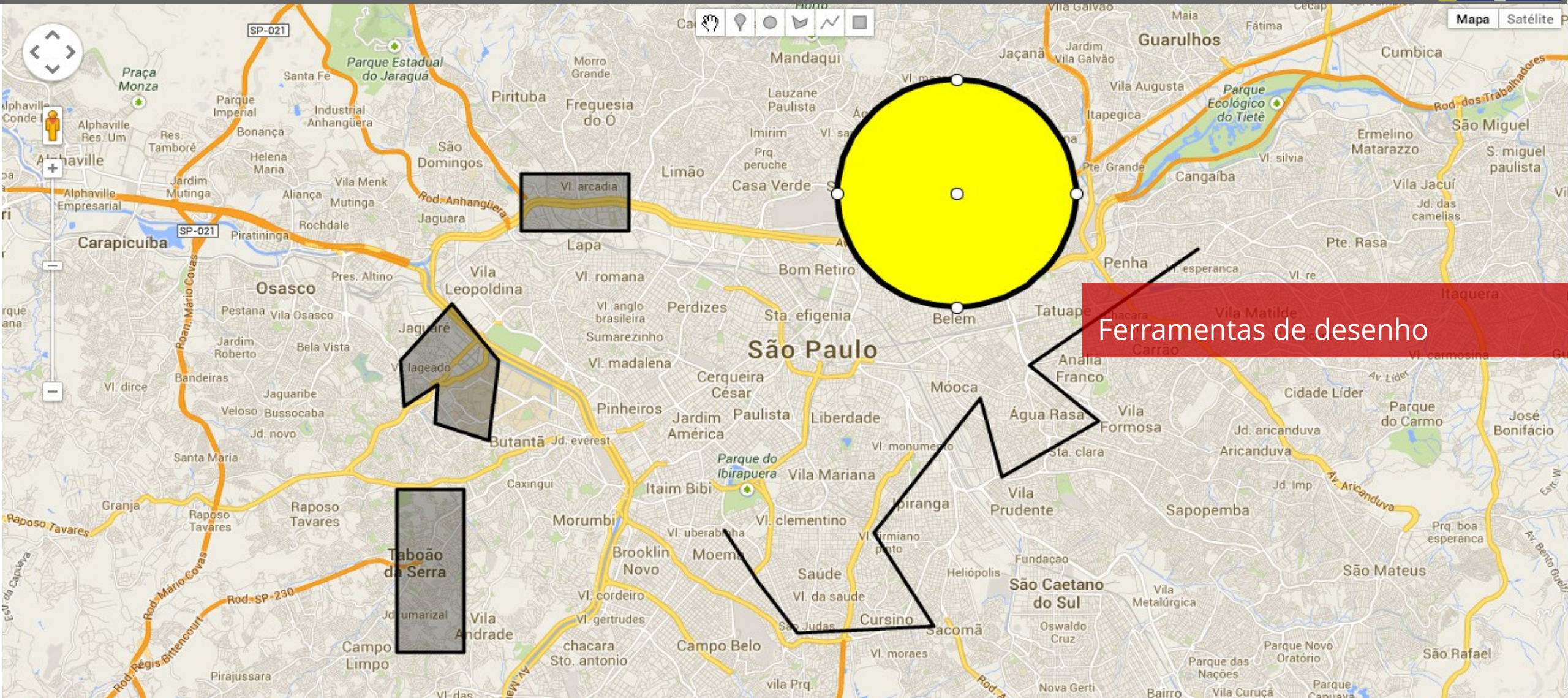
Geocodificação

Geocodificação reversa

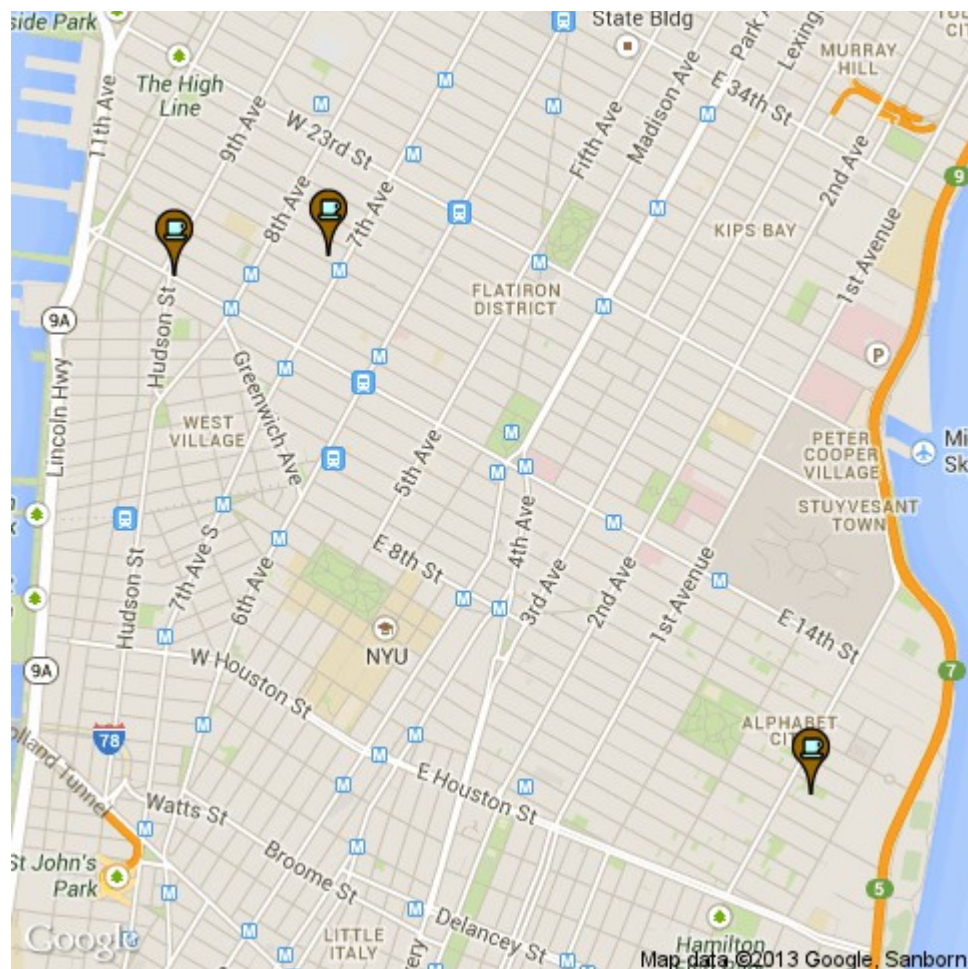


# GoogleMapsAPI for Business





Ferramentas de desenho



## Booking.com

 Melhor Preço Garantido

Número da reserva	675201001
Código PIN	3060
E-mail	<a href="mailto:ekkpporto@gmail.com">ekkpporto@gmail.com</a>
Reservado por	Eduardo Kenzo Kurahayashi Porto
Sua reserva:	1 diária, 1 quarto, 2 hóspedes
Entrada:	sábado, 20 de outubro de 2012 ( depois 12:00 )
Saída:	domingo, 21 de outubro de 2012 ( antes 12:00 )
1 Quarto Duplo Standard	
ISS (5%) incluso	
<b>Preço total</b>	<b>R\$ 199,50</b>
Imposto municipal (R\$ 2.20 por diária) não incluso	
Por favor, observe que suplementos adicionais, (como por exemplo, cama extra) não estão inclusos no valor total da tarifa	
Viajando com crianças ou em um grupo? Gostaria de trazer seu animal de estimação? Você pode acessar <a href="#">Minha Booking.com</a> para fazer pedidos especiais, modificar sua reserva facilmente, ou verificar as políticas do hotel.	

### InterCity Premium Nações Unidas

**Endereço:** Rua Fernandes Moreira, 1371  
Sao Paulo (Sao Paulo), 04716-003  
Brasil


**Telefone:** [+555132017700](tel:+555132017700)

**E-mail:** [reservas@intercityhotels.com.br](mailto:reservas@intercityhotels.com.br)

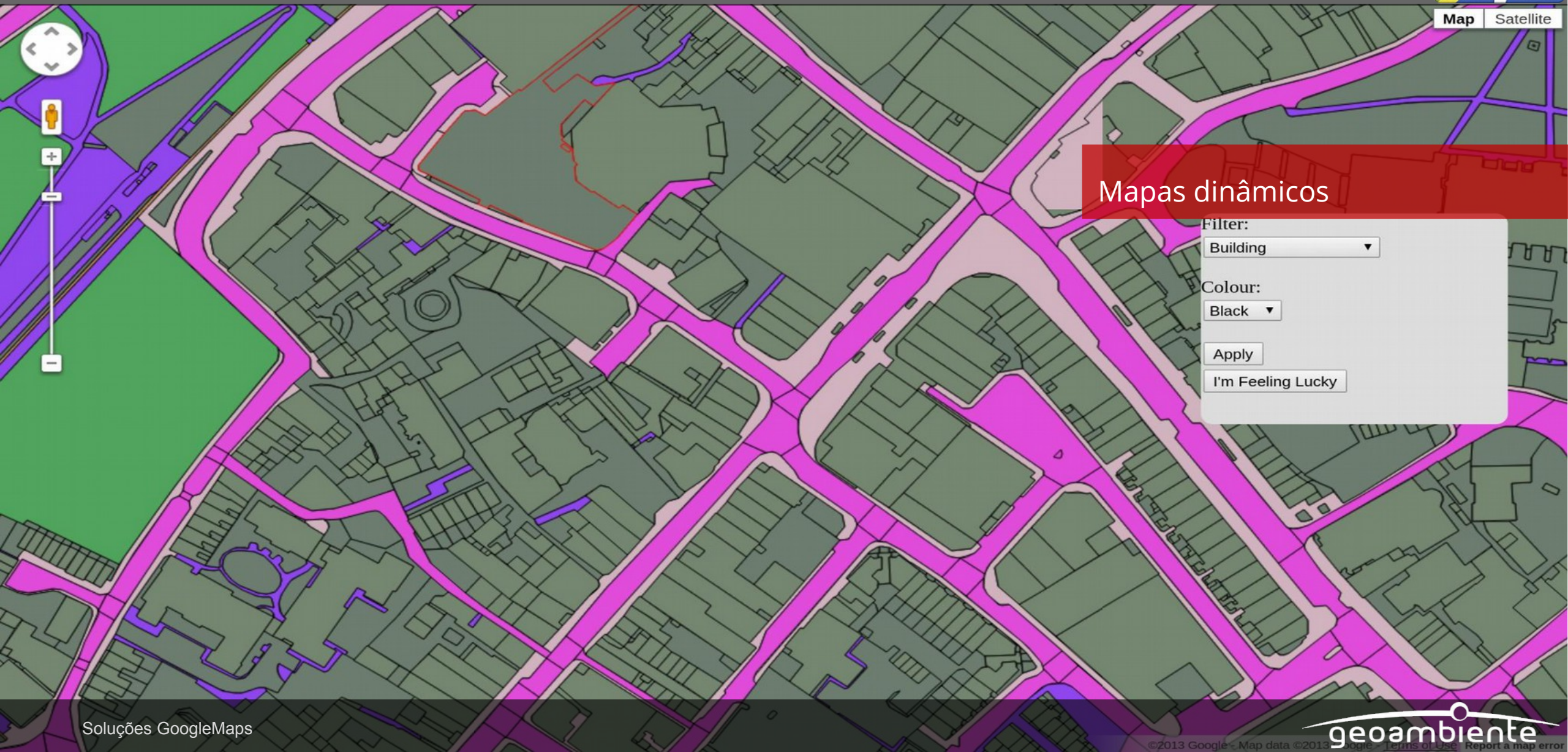
**Informação sobre a viagem:** [Mostrar localizações](#)

## Mapas estáticos





Map Satellite



## Mapas dinâmicos

Filter:

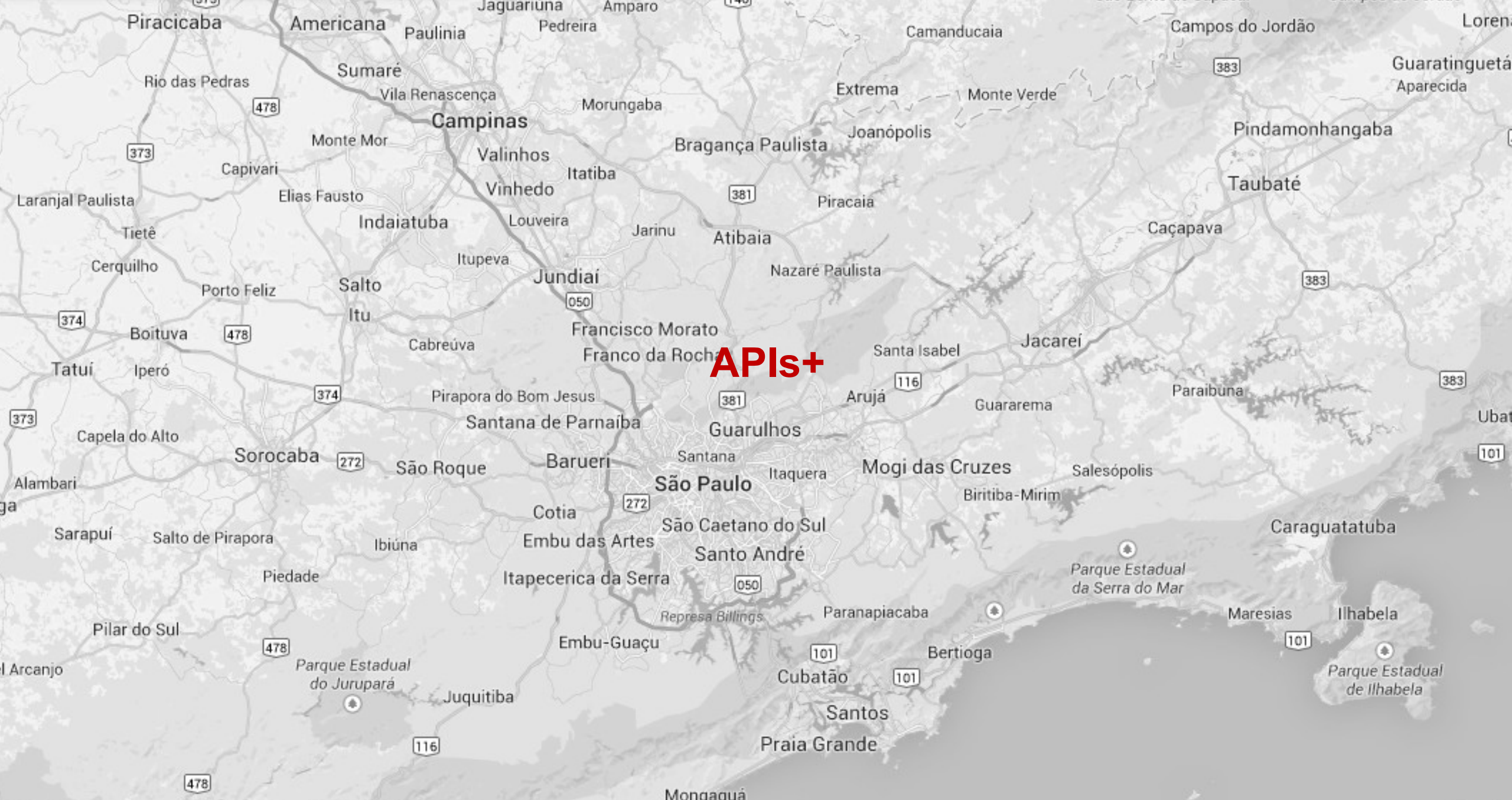
Building

Colour:

Black

Apply

I'm Feeling Lucky



APIs+



# GooglePlacesAPI for Business



Encontre lugares

Análise por raio

Autocompletar(endereço)

- Academia de Ginástica
- Fast Food
- Hospital
- Loja de Conveniência
- Médico
- Mercearia ou Supermercado
- Padaria
- Parque
- Polícia
- Ponto de Táxi
- Posto de Gasolina
- Prefeitura
- Restaurante
- Rodoviária
- Shopping Center
- Universidade

# GoogleGeolocationAPI for Business



Encontre dispositivos

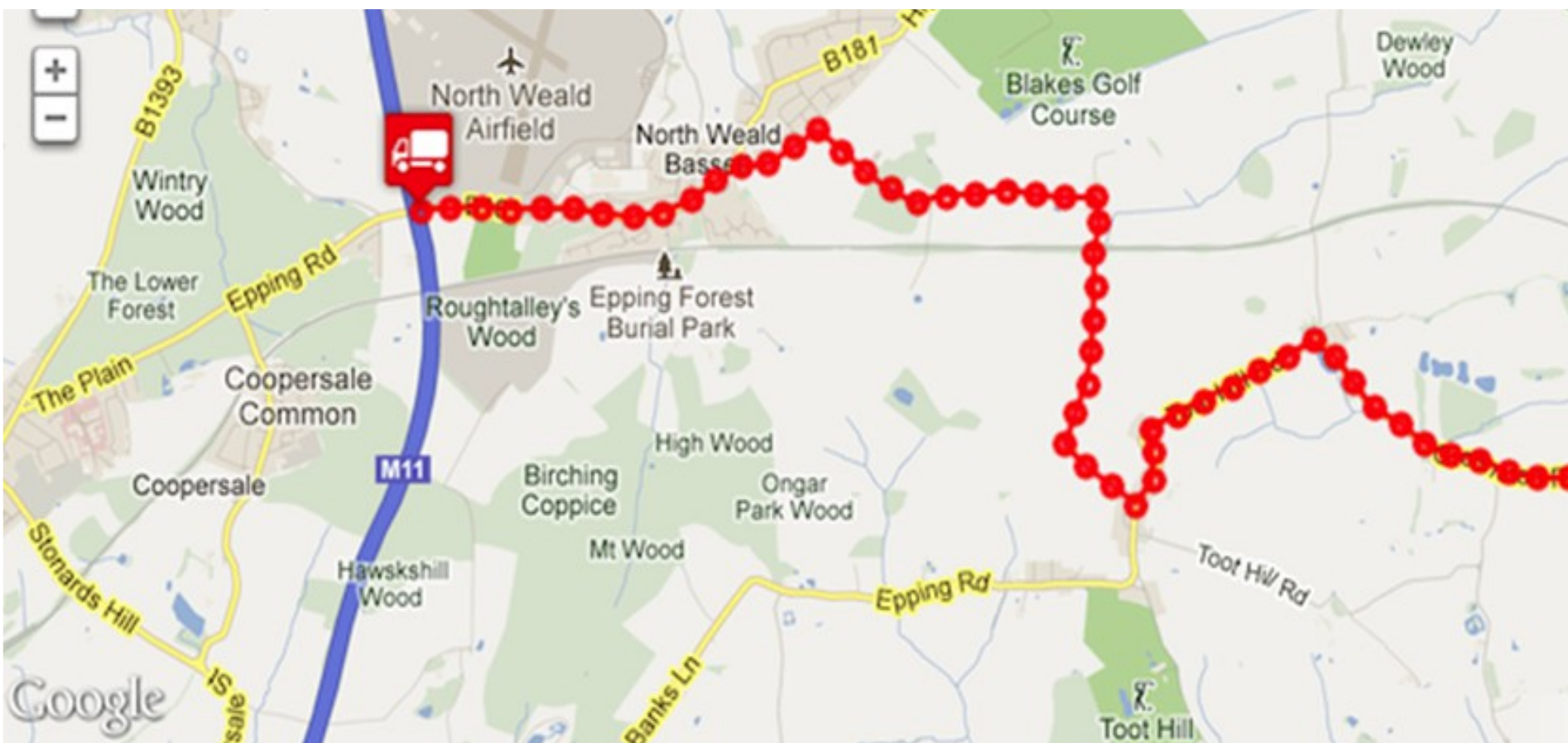
Sem GPS

Por sinais de torres de transmissão

e pontos de acessoWifi

Necessário dispositivoiOS

# GoogleTracksAPI for Business



Plataforma em nuvem

Armazenar, visualizar e analisar dados  
de rastreamento  
(veículos e/ou ativos)

Map data ©2012 Google - [Terms of Use](#)

# GoogleMapsMobileSDK

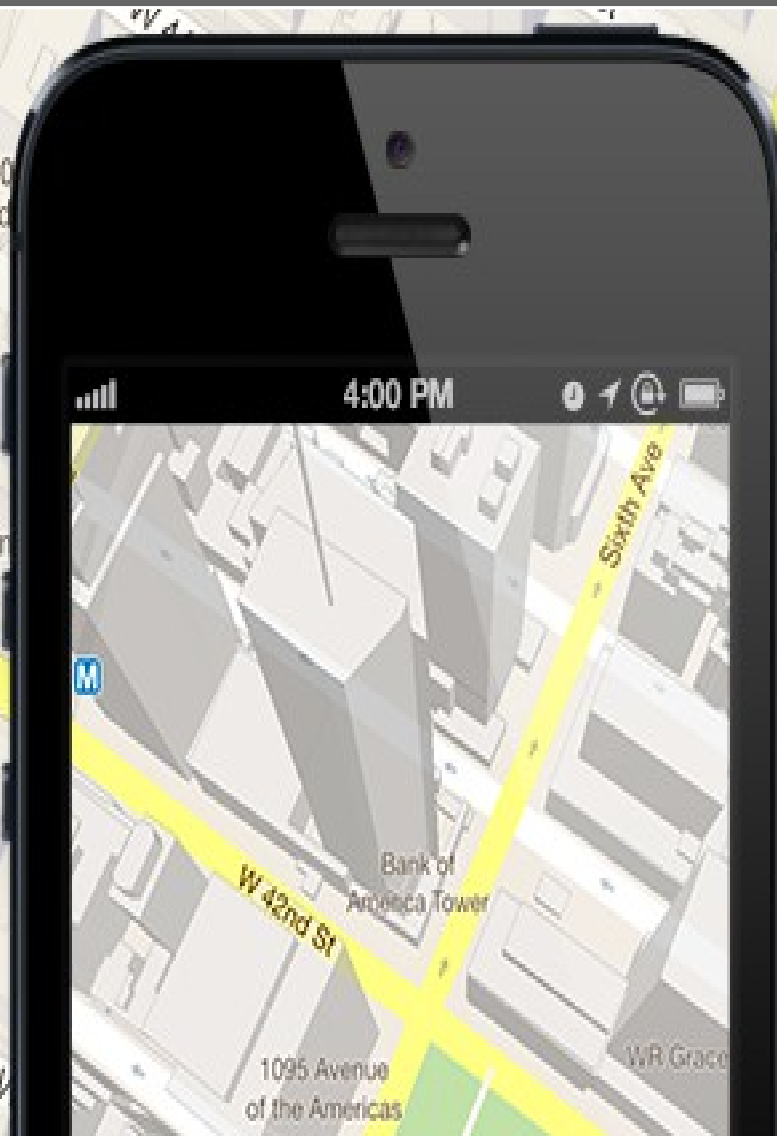
Plataforma de desenvolvimento para dispositivos móveis



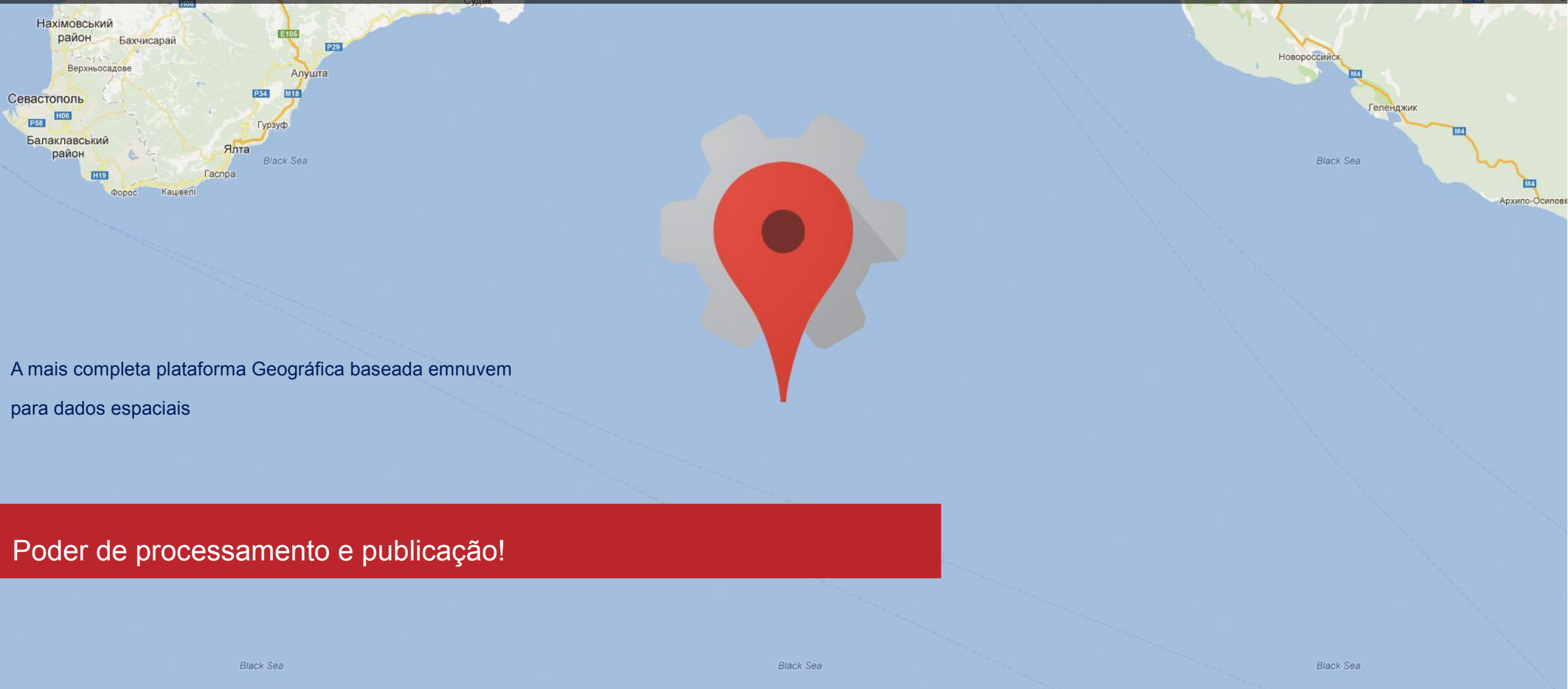
GoogleMaps AndroidAPI



Google Maps SDK for iOS




GoogleMapsEngine



A mais completa plataforma Geográfica baseada emnuvem para dados espaciais

Poder de processamento e publicação!

# PODER DE PROCESSAMENTO E PUBLICAÇÃO



Publique Terabytes de raster e vetores!

Alta performance e escalabilidade

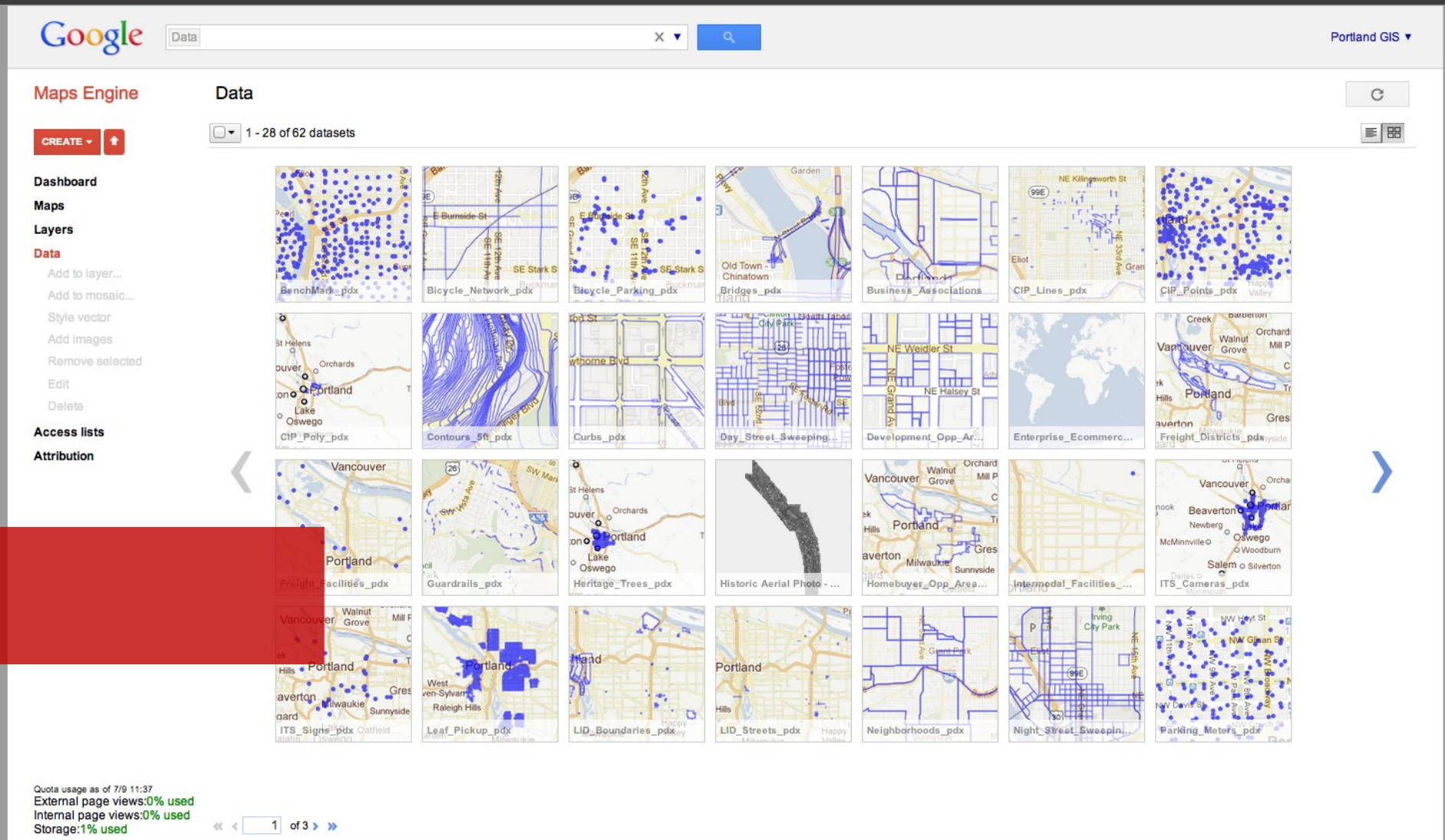
Infraestrutura de TI robusta com baixo custo

Segurança e Suporte

Acesse de qualquer lugar, de qualquer dispositivo

Gerencie mapas, não servidores

Google | google.com/datacenters



Google Data

Portland GIS

Maps Engine Data

1 - 28 of 62 datasets

CREATE

Dashboard

Maps

Layers

Data

- Add to layer...
- Add to mosaic...
- Style vector
- Add images
- Remove selected
- Edit
- Delete

Access lists

Attribution

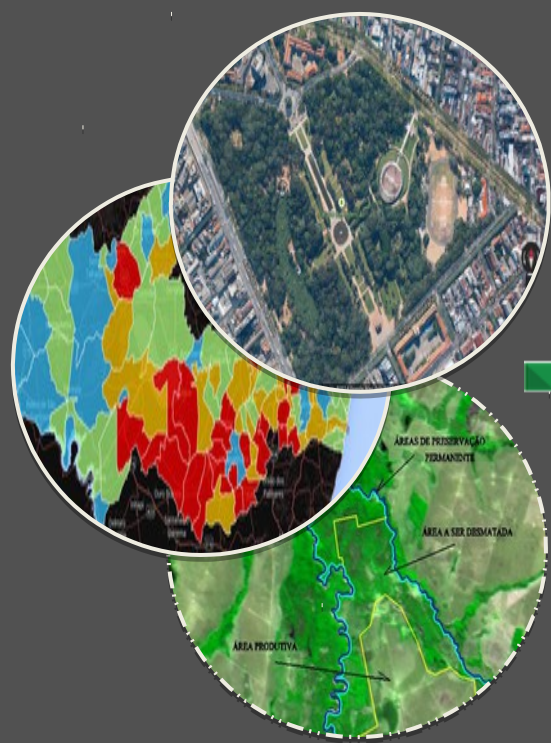
Quota usage as of 7/9 11:37

- External page views: 0% used
- Internal page views: 0% used
- Storage: 1% used

1 of 3

Interface simples para gerenciar um mapa de uma plataforma

# Como funciona...

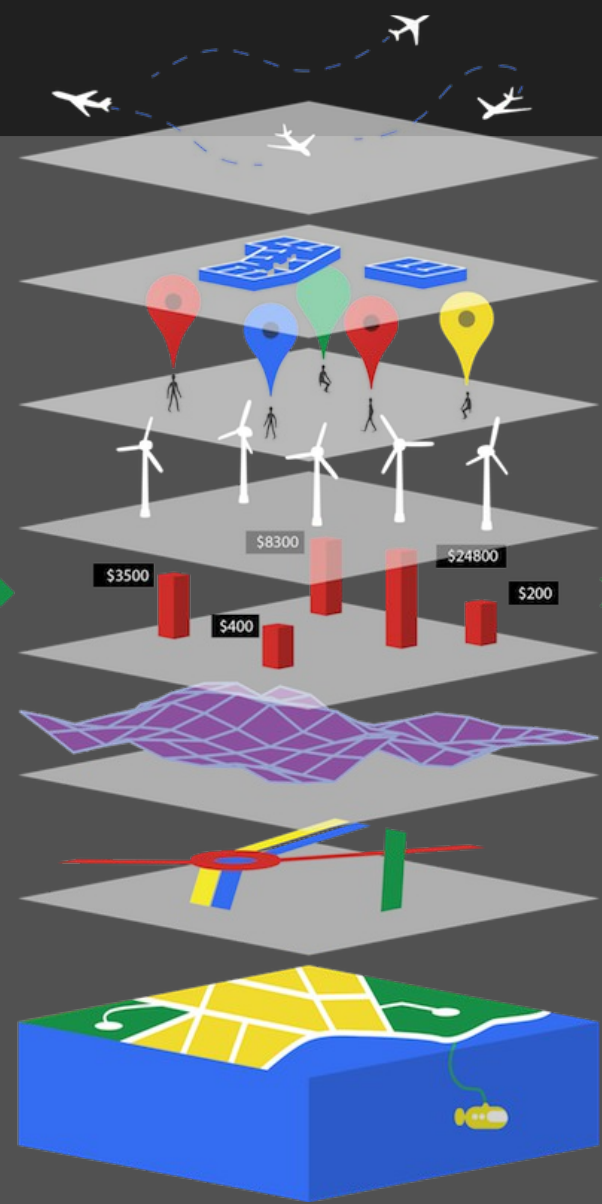


Seus Dados




Processamento & Armazenamento

```
123823051930
434513451345
789209745230
376505635690
958402746596
057849649862
```



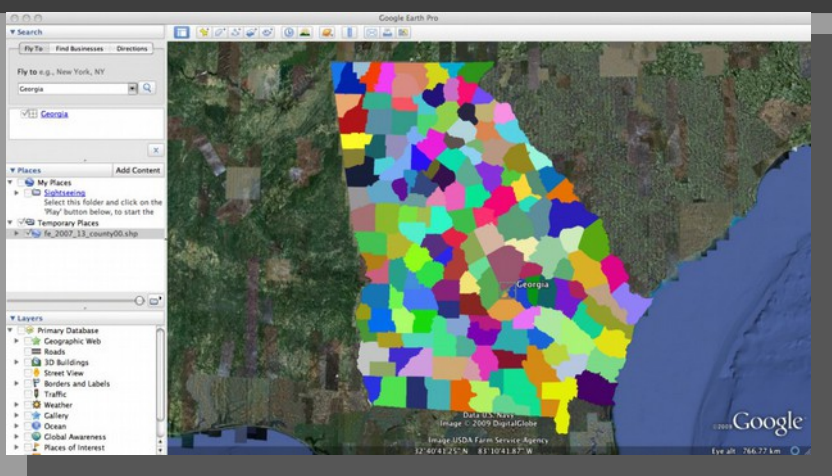
Regras, estilos e mapas



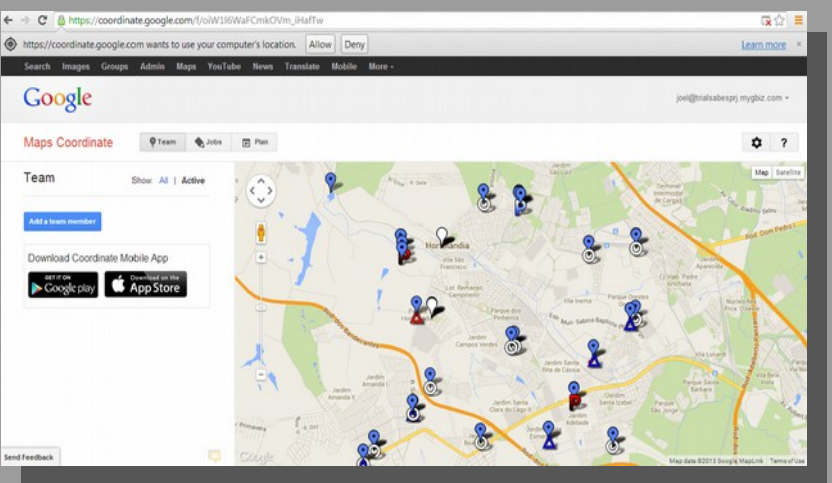
Compartilhamento



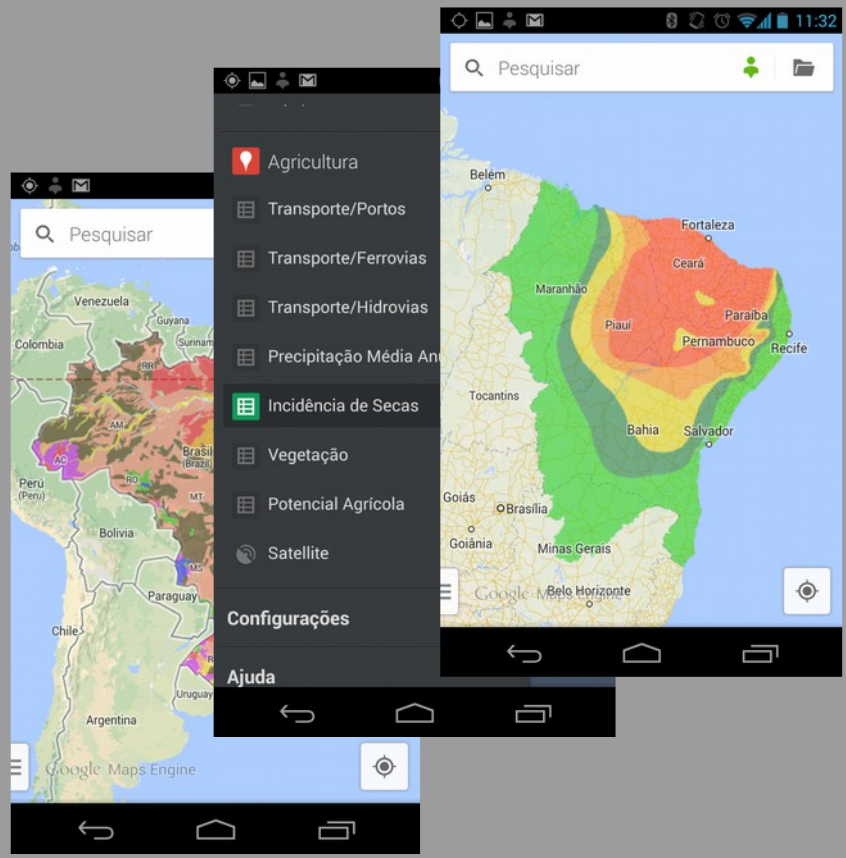
# Interoperabilidade...



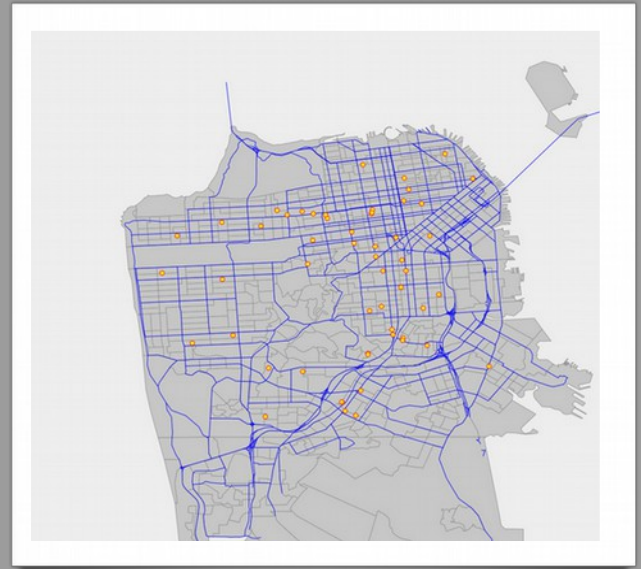
Google Earth Pro



Google Maps Coordinate

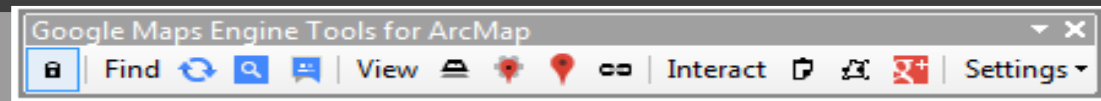
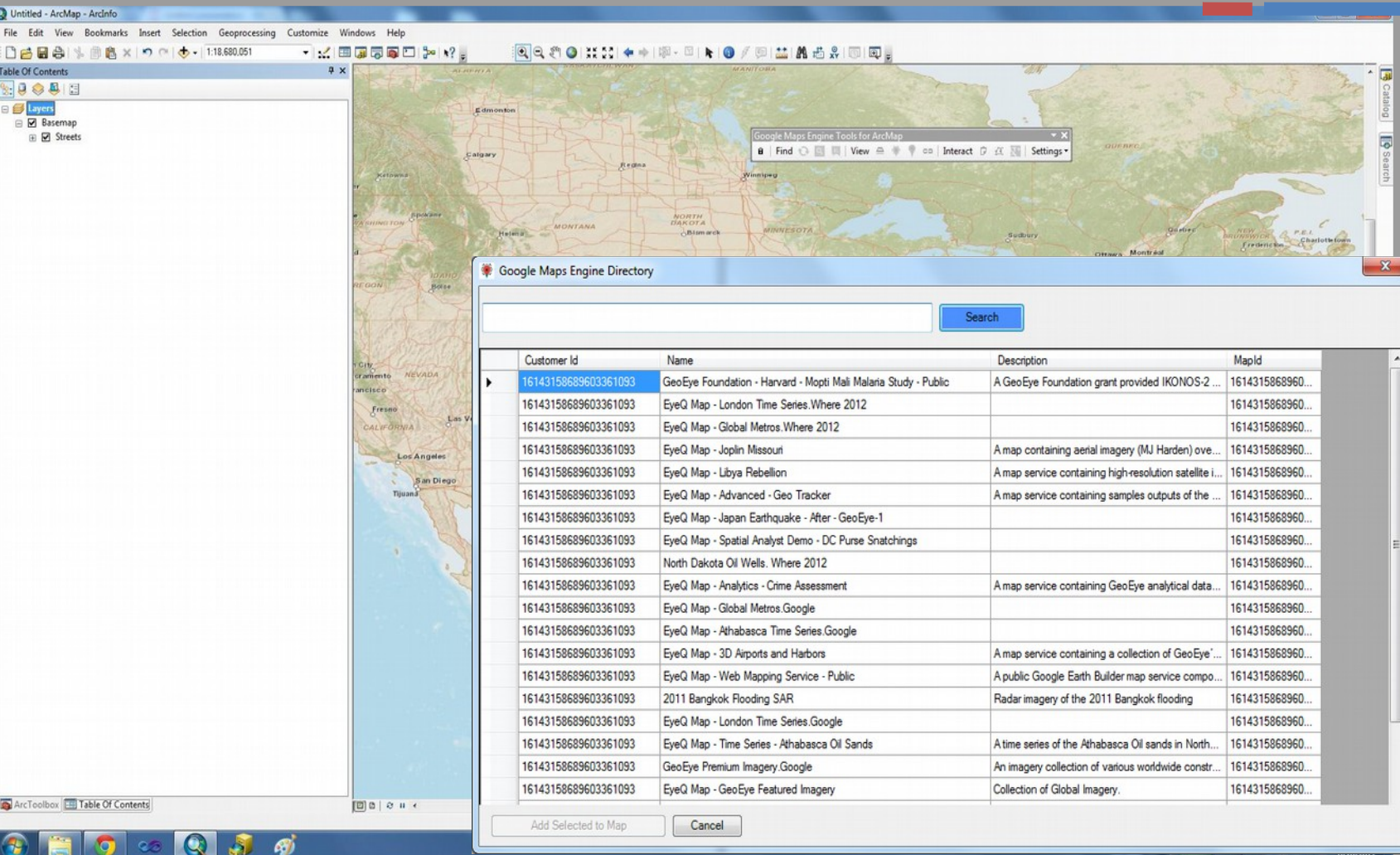


Google Maps Engine Mobile



Suporte WMS 1.3, WFS\* e WMTS\*

\*Em Testes





Google Maps Engine Directory

Customer Id	Name	Description	MapId
16143158689603361093	GeoEye Foundation - Harvard - Mopti Mali Malaria Study - Public	A GeoEye Foundation grant provided IKONOS-2 ...	1614315868960...
16143158689603361093	EyeQ Map - London Time Series.Where 2012		1614315868960...
16143158689603361093	EyeQ Map - Global Metros.Where 2012		1614315868960...
16143158689603361093	EyeQ Map - Joplin Missouri	A map containing aerial imagery (MJ Harden) ove...	1614315868960...
16143158689603361093	EyeQ Map - Libya Rebellion	A map service containing high-resolution satellite i...	1614315868960...
16143158689603361093	EyeQ Map - Advanced - Geo Tracker	A map service containing samples outputs of the ...	1614315868960...
16143158689603361093	EyeQ Map - Japan Earthquake - After - GeoEye-1		1614315868960...
16143158689603361093	EyeQ Map - Spatial Analyst Demo - DC Purse Snatchings		1614315868960...
16143158689603361093	North Dakota Oil Wells. Where 2012		1614315868960...
16143158689603361093	EyeQ Map - Analytics - Crime Assessment	A map service containing GeoEye analytical data...	1614315868960...
16143158689603361093	EyeQ Map - Global Metros.Google		1614315868960...
16143158689603361093	EyeQ Map - Athabasca Time Series.Google		1614315868960...
16143158689603361093	EyeQ Map - 3D Airports and Harbors	A map service containing a collection of GeoEye'...	1614315868960...
16143158689603361093	EyeQ Map - Web Mapping Service - Public	A public Google Earth Builder map service compo...	1614315868960...
16143158689603361093	2011 Bangkok Flooding SAR	Radar imagery of the 2011 Bangkok flooding	1614315868960...
16143158689603361093	EyeQ Map - London Time Series.Google		1614315868960...
16143158689603361093	EyeQ Map - Time Series - Athabasca Oil Sands	A time series of the Athabasca Oil sands in North...	1614315868960...
16143158689603361093	GeoEye Premium Imagery.Google	An imagery collection of various worldwide constr...	1614315868960...
16143158689603361093	EyeQ Map - GeoEye Featured Imagery	Collection of Global Imagery.	1614315868960...

Barra deferramentaspara

- ESRI ArcMap
- QGIS





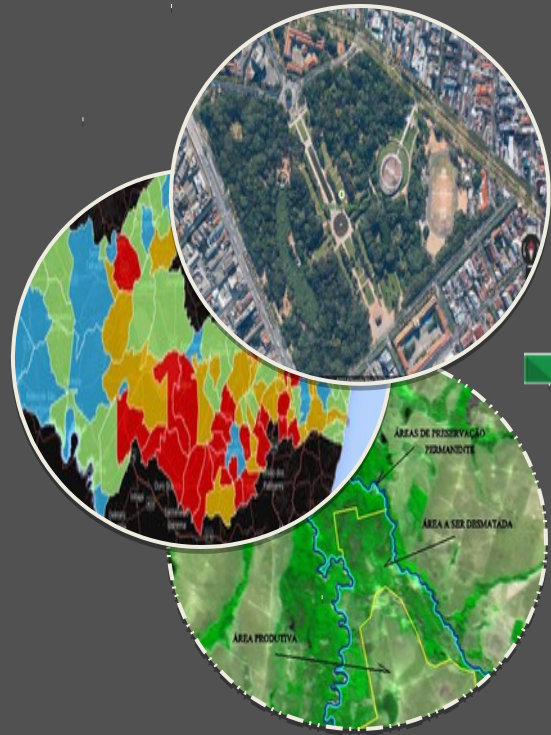
Crie globos com seus dados em sua infraestrutura

Publique terabytes de rasters e vetores!

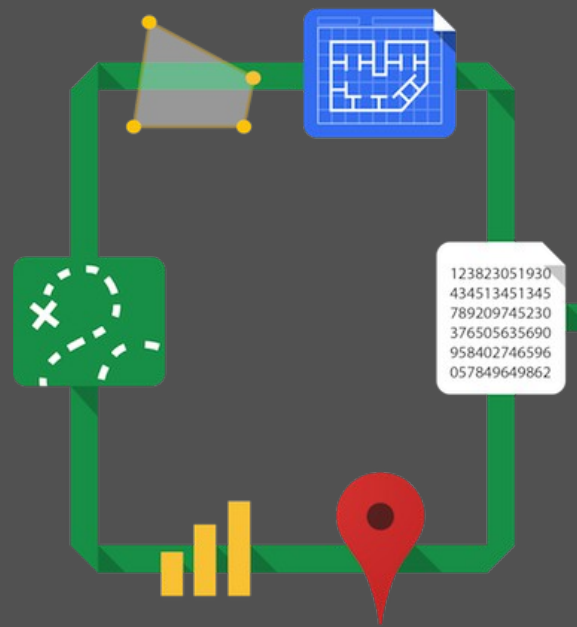
Recorte parte de seu globo e trabalhe offline



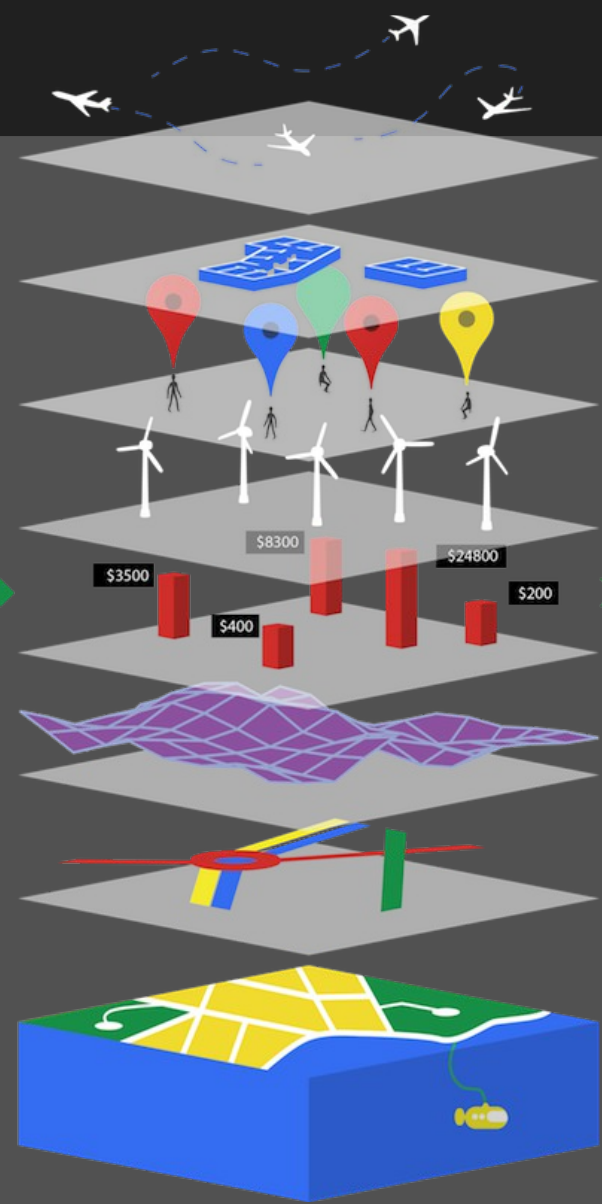
# Como funciona...



Seus Dados



Processamento  
&  
Armazenamento



Regras, estilos e mapas



Compartilhamento  
com usuários  
autorizados



# Google Earth Pro

É a versão profissional e rica em recursos do  
Google Earth


Ferramentas de medição

Importa dados GIS


Melhor resolução


Melhor desempenho

Acessa mapas do GoogleMapsEngine



Gerenciamento de equipes externas com a simplicidade do GoogleMaps

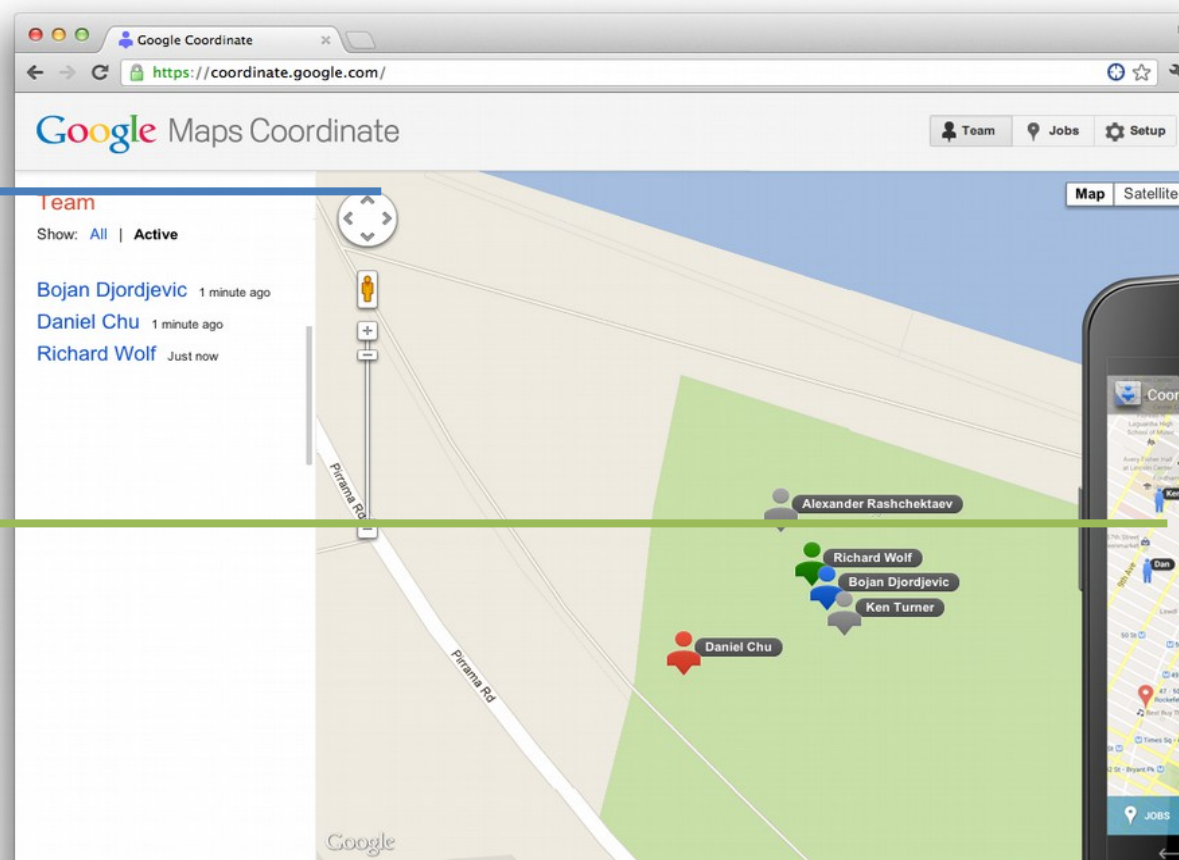




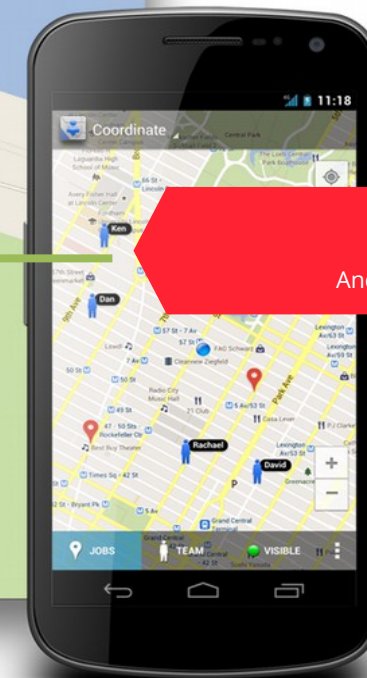
Web Console- interface administrativa e de planejamento das OS

Aplicação web permite a o despacho de gerencia  
rsu e equipes

Equipes de  
campo em smartphones para receber tarefas a  
tualizá-las




Mobile APP



Disponível em  
Android & iPhone



# GoogleMapsCoordinate



## Otimização e agendamento de atividades automáticos

**Tarefas** + Adicionar tarefa  
Ver histórico das tarefas  
Mostrar Incompletas | Não atribuídas  
Classificar por Horário da criação | Nome da tarefa | Horário programado

**Iluminação Pública**  
Não atribuída  
Duração: 40 minutos  
Rua Acarapá, São Paulo, Brasil  
NÃO ATRIBUÍDA

**Manutenção de Transformador**  
Não atribuída  
Duração: 1 hora 30 minutos  
Rua Pitinga, São Paulo, Brasil  
NÃO ATRIBUÍDA


**Religião**  
Não atribuída  
Duração: 20 minutos  
Rua do Orfanato, São Paulo, Brasil  
NÃO ATRIBUÍDA

**Troca de Poste**  
Não atribuída  
Duração: 1 hora 0 minutos  
Rua do Orfanato, São Paulo, Brasil  
NÃO ATRIBUÍDA

**Planejar** Hoje < > sexta-feira, 6 de setembro de 2013 UTC-3 (GMT-03:00) **SALVAR** Reverter Otimizar tarefas

	08:00	09:00	10:00	11:00	12:00	13:00	14:00	15:00	16:00
✓ Eduardo Kenz...	Troca de Poste	Iluminação	Manutenção de Transformador	Manutenção de Transformador	Relig.	Manutenção de Tra	Relig.	Troca de Poste	
✓ Francisco Gioielli	Relig.	Relig.	Manutenção de Transformador	Troca de Poste	Troca de Poste	Iluminação	Manutenção de Transformador		
✓ Gabriel Carvalho	Iluminação	Relig.	Manutenção de Transformador	Troca de Poste	Troca de Poste	Iluminação	Iluminação	Iluminação	Iluminação
☐ Jose Alexandr...									

**Tarefas não agendadas**  
Selecionar todas Nenhuma




**Coordinate** 11:18

**Jobs** 3:52 PM

Assigned	1
Accepted	0
Checked In	2

My Jobs >

- You checked in to Lease Signing 3:44 pm
- You checked in to Show New Property 3:43 pm
- You are assigned to Collect Rent Check 3:43 pm



Análise histórica das atividades

Detalhes da atividade em tempo real

Histórico é armazenado para cada atividade

**Rover 1**

Status: **Checked in** Last updated 30 sec ago

CR3 Bowling Alley - Unbadged Visitors  
CL3 - 1200 Crittenden Lane, Mountain View, CA

**Jobs today**

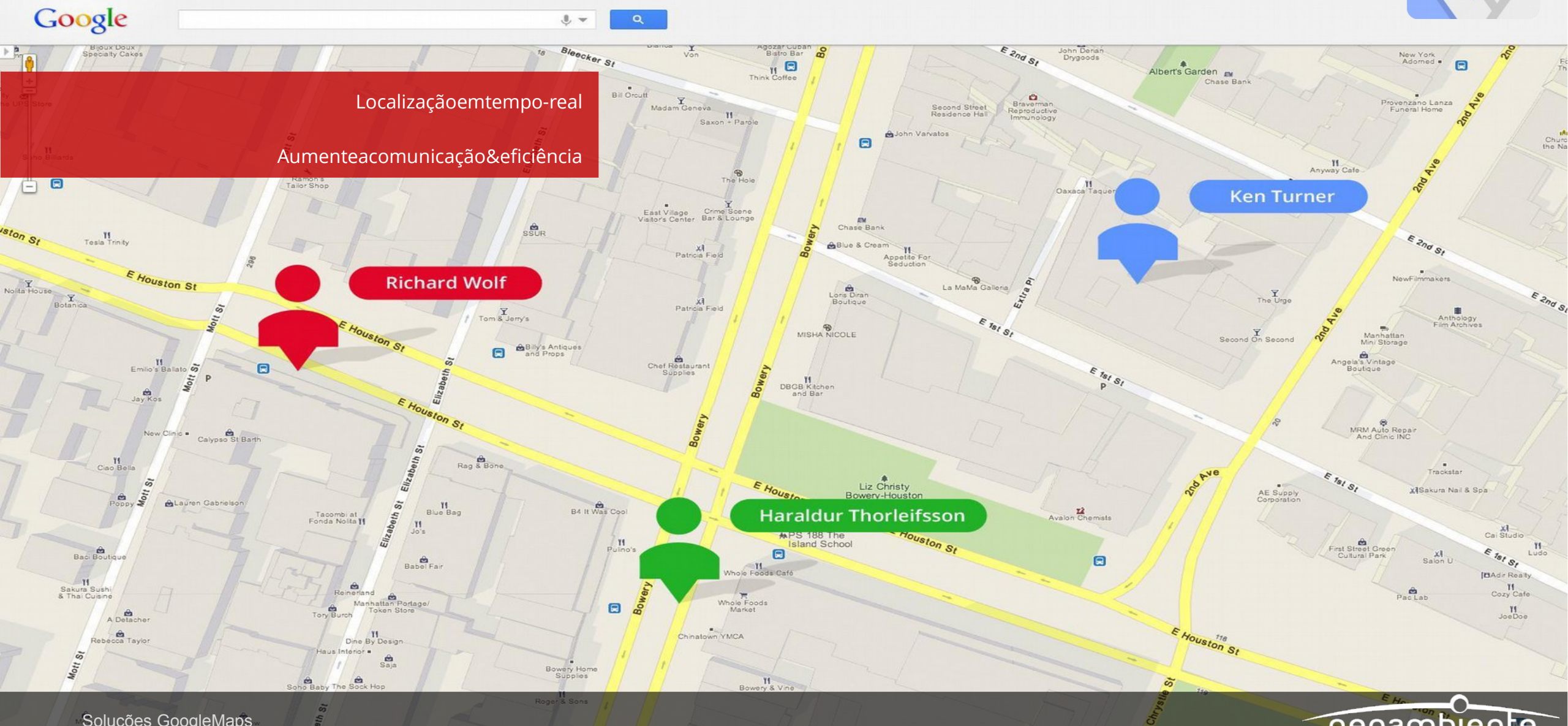

- Completed Priority - Sergey escort to 44
- Checked In CR3 Bowling Alley - Unbadged Visitor
- Accepted Non-priority - Unlock B43
- Pending Non-priority - B40 Door Locks
- Rejected Non-priority - Visitors in CL3
- Rejected Priority - Trapped elevator GWC1

Hide detailed history ▲ Last 24 hours

**Fri 10 Feb**

- 08:37 Logged in
- 08:41 Patrolled Bldg 900 Parking Lot
- 08:57 Accepted Priority - Sergey escort to 44
- 09:01 Checked in Priority - Sergey escort to 44
- 09:01 Checked out Priority - Sergey escort to 44
- 09:07 Accepted Priority - Breach at Bldg 48
- 09:09 Checked in Priority - Breach at Bldg 48

**Alerts** Priority - Sergey escort to CL1 - 17 min




Localização em tempo-real

Aumente a comunicação & eficiência

Richard Wolf

Haraldur Thorleifsson

Ken Turner



ekenzo@altostrat.com



+ Compart.



Visualize seus dados no Google Maps Coordinate!

Equipe | Planejar | Tarefas | ? | Billing »

## Tarefas + Adicionar tarefa

Ver histórico das tarefas

Mostrar Incompletas | Não atribuídas

Classificar por Horário da criação |

Nome da tarefa | Horário programado

## Iluminação Pública

Não atribuída  
Duração: 40 minutos  
Rua Acarapé, São Paulo, Brasil

**NÃO ATRIBUÍDA**

## Manutenção de Transformador

Não atribuída  
Duração: 1 hora 30 minutos  
Rua Pitinga, São Paulo, Brasil

**NÃO ATRIBUÍDA**

## Religação

Não atribuída  
Duração: 20 minutos  
Rua do Orfanato, São Paulo, Brasil


**NÃO ATRIBUÍDA**

## Troca de Poste

Não atribuída  
Duração: 1 hora 0 minutos  
Av. Nogueira, São Paulo, Brasil

Send Feedback

The main interface shows a map of São Paulo with several green pins representing tasks. The sidebar on the right lists the tasks: Iluminação Pública, Manutenção de Transformador, Religação, and Troca de Poste. Each task entry includes its status (e.g., 'Não atribuída'), duration, and location. A detailed information window is open over the map, showing data for a specific task: ID UC: 11, NOME\_UC1: ÁREA DE PROTEÇÃO AMBIENTAL SERRA DA MANTIQUEIRA, ID\_WCMC2: 18733, CATEGORIA: Área de Proteção Ambiental, GRUPO4: LS, ESFERAS: federal, ANO\_CRIA6: 1985, GI07: 16, QUALIDADE: Correto (O polígono corresponde ao memorial descritivo do ato legal de criação), ATO\_LEGAS: Decreto nº 91304 de 06/06/1985, DT\_ULTIM10: 12/04/2010, CODIGO\_UH11: 0000.00.0011, NOME\_ORG12: Instituto Chico Mendes de Conservação da Biodiversidade.



## Google Apps & Google Maps Coordinate



- Converse com sua equipe através do *Google Talk Hangouts*
- Organize as ordens agendadas com o *Google Calendar*
- Anexe documentos as ordens de serviço com o *Google Drive*



**SOLUÇÕES GOOGLE MAPS**  
**APLICADAS AO SEU NEGÓCIO**

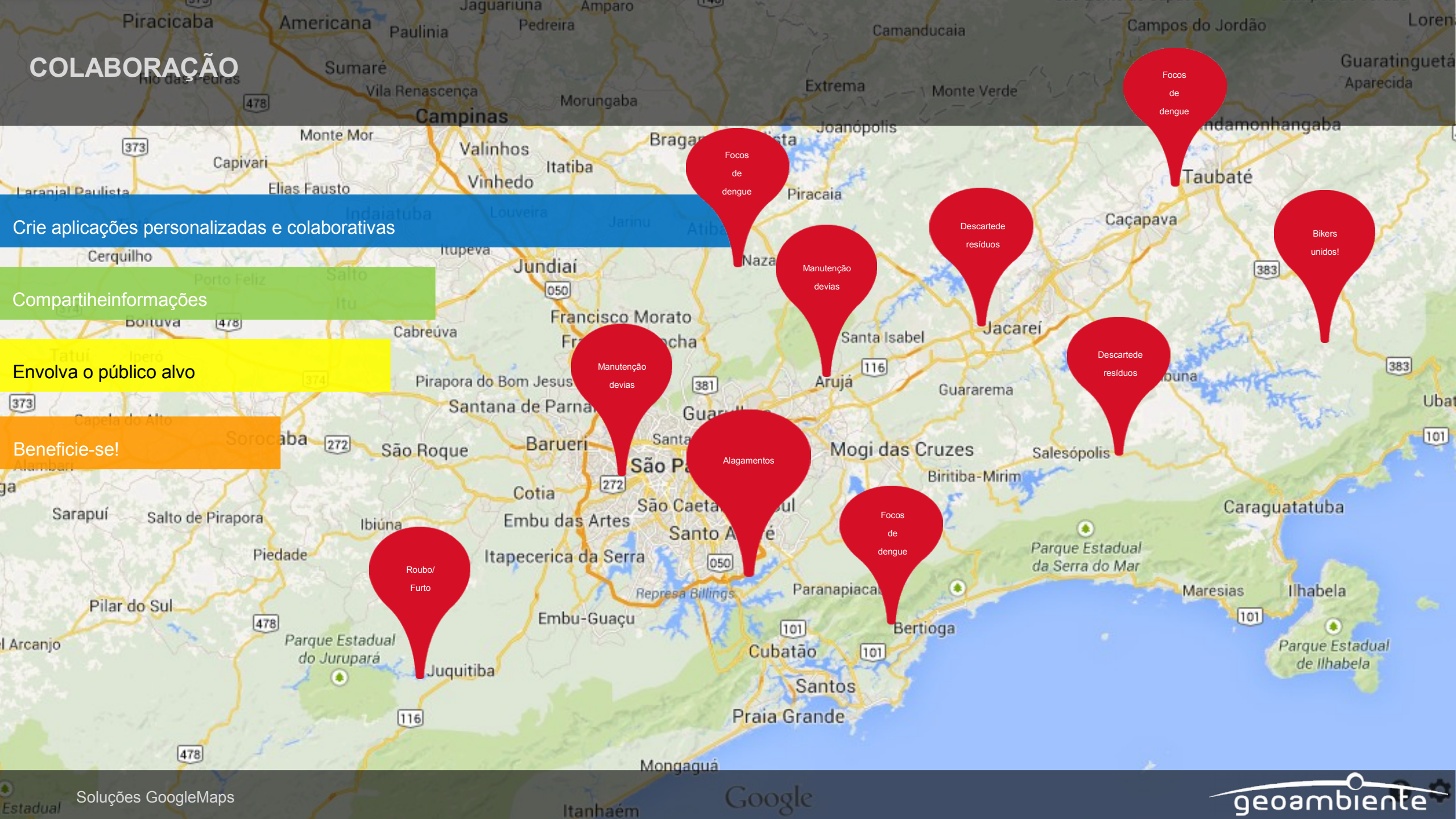
# COLABORAÇÃO

Crie aplicações personalizadas e colaborativas

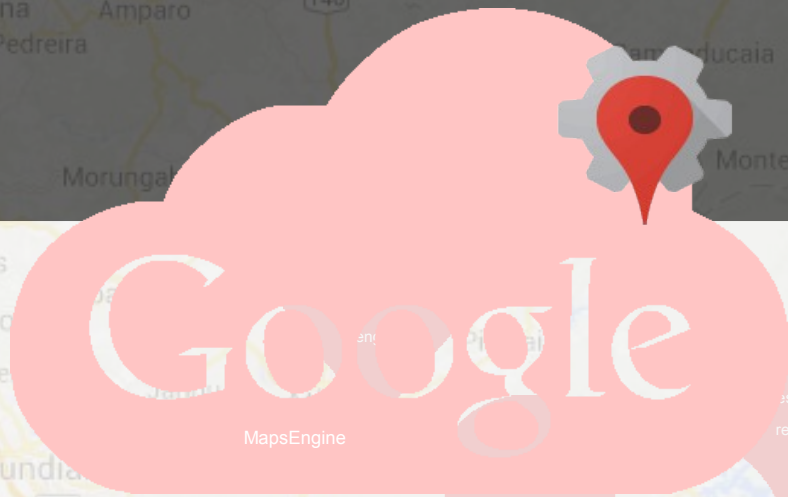
Compartilhe informações

Envolva o público alvo

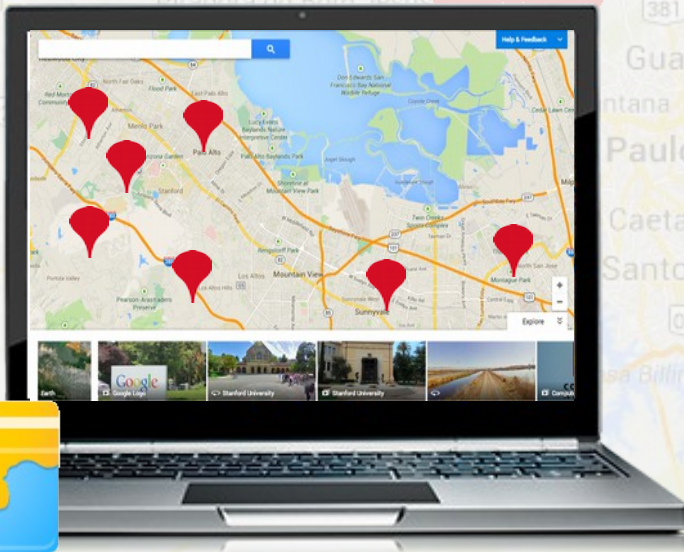
Beneficie-se!



# COLABORAÇÃO

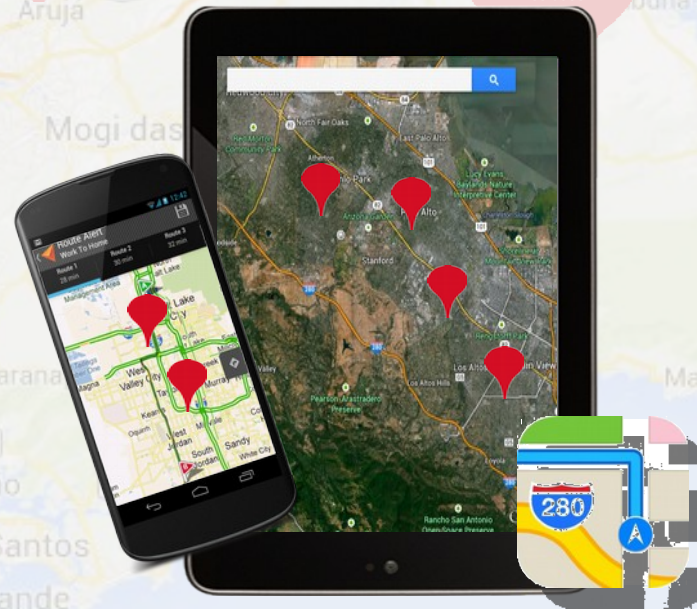


Portal de mapas



GoogleMapsAPI  
forBusiness

Aplicação móvel



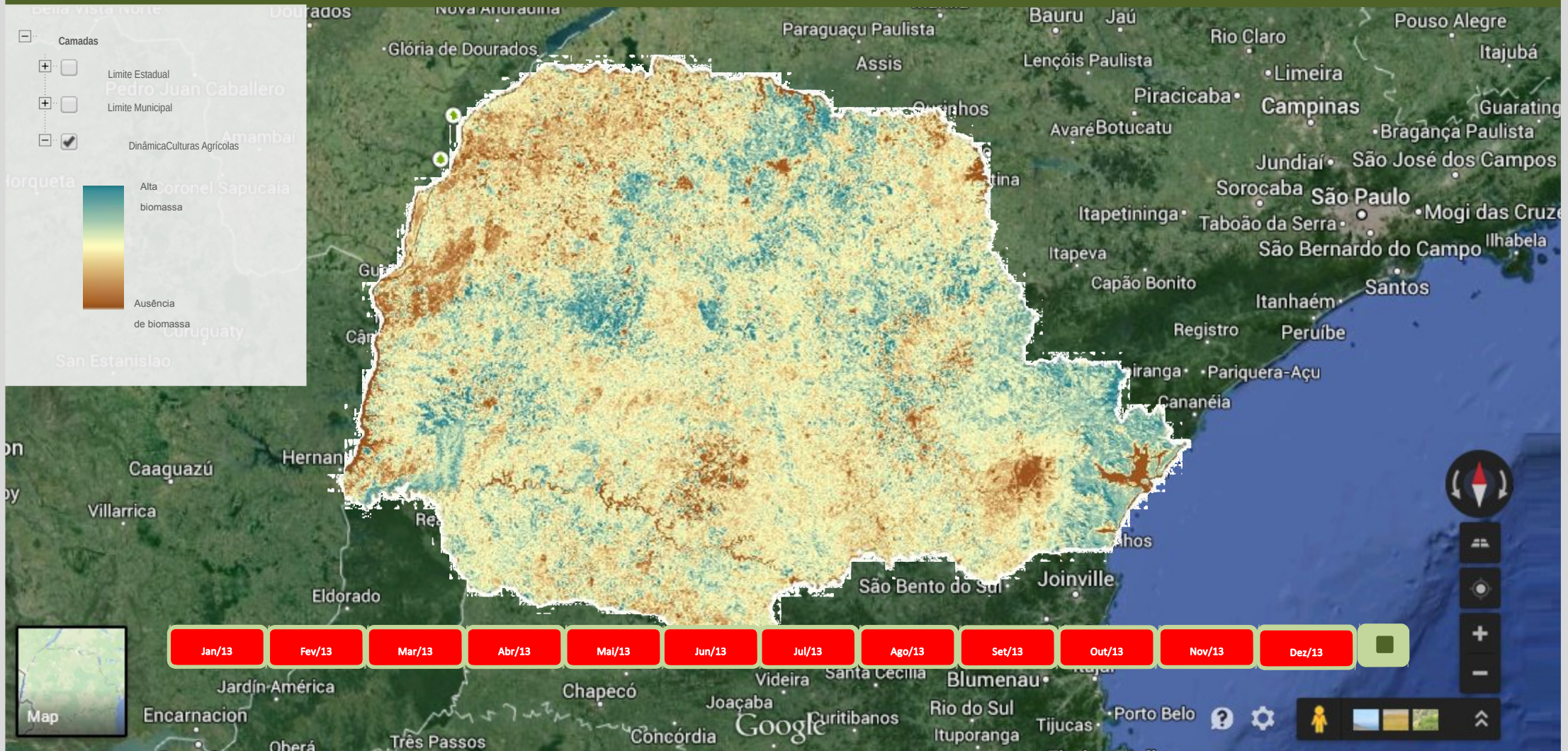
GoogleMapsMobileSDK  
forBusiness

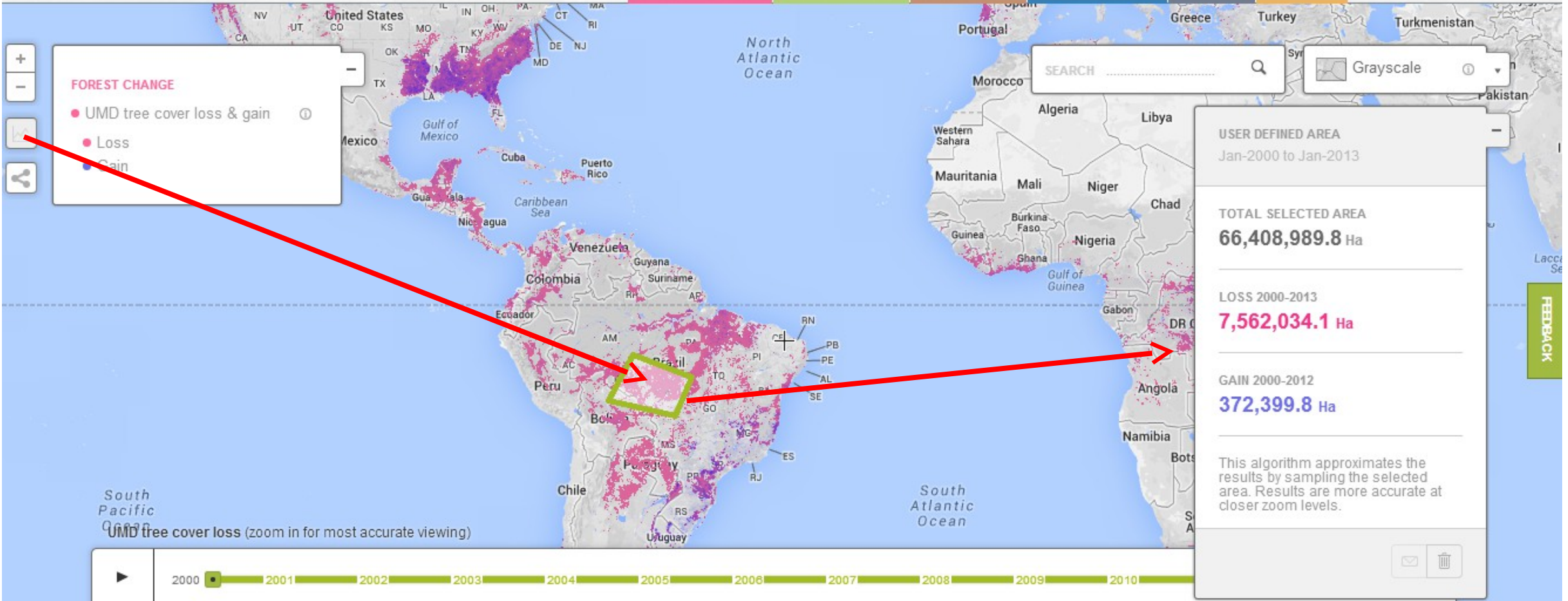


# MONITORAMENTO

Usuário: valeria.prisco@geoambiente.com.br

Camadas | Mapas Temáticos | Consultas | Impressão | Download





# MONITORAMENTO

Bordas de Reservatórios

Expansão Territorial

Focos de incêndio

Gerencie Riscos

- Movimento de Massa
- Estações de Monitoramento
- Inundação
- Linha de Transmissão
- Ambientais
- ...

Compartilhe conhecimento!

# ACOMPANHAMENTO – Expansão Territorial

2010



2014



O que mudou?

Onde mudou?

Quando mudou?

O quanto mudou?

# ACOMPANHAMENTO – Expansão Territorial

Irregularidade?

Edificação não cadastrada



# ACOMPANHAMENTO – Expansão Territorial

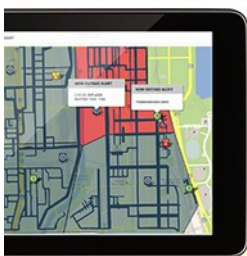
Acompanhamento da expansão

Fiscalização

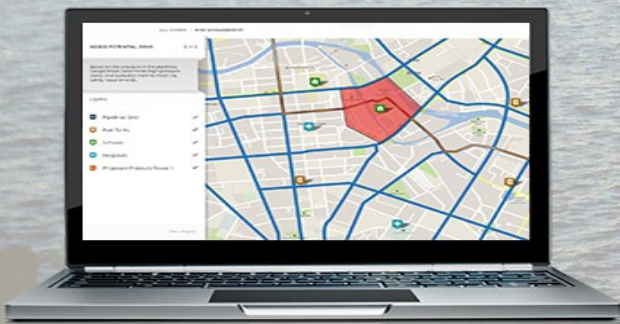
Atualização Cadastral



Sistema de Cadastro Imobiliário



Mobilidade no apoio a fiscalização e atualização cadastral



Sistema de apoio ao monitoramento



Combine Informações

- Lugares
- Ortofotos
- CadastroImob.
- Cadastro Mob.
- Plano Diretor
- Outras fontes
- Imagem
- Mapa Base
- StreetView

Identifique os devedores

Imobiliários

Mobiliários

Por tipo ou característica

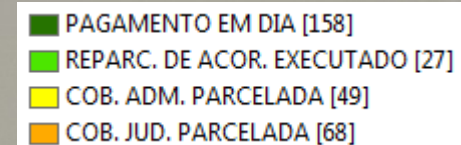
Consulte em forma de mapa

As variáveis analisadas na área de estudo possuem as mesmas características. No entanto...

144 inadimplentes = 68,62% área

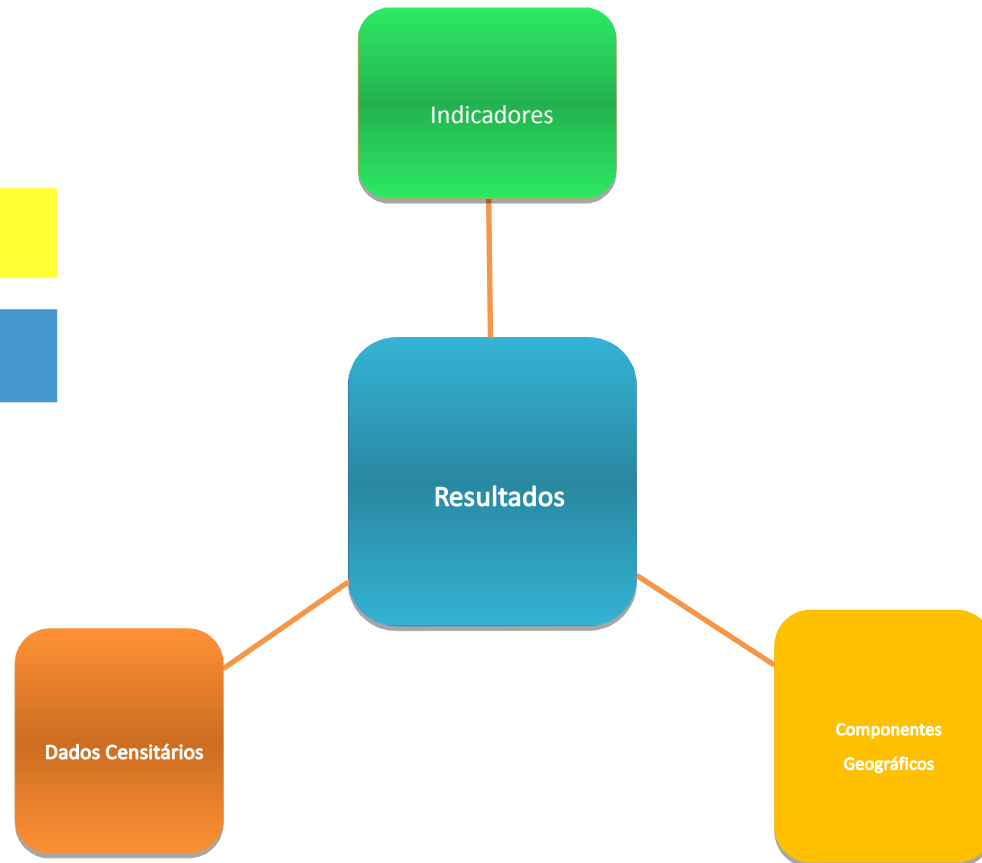
158 adimplentes = 31,38% área

STATUS	QTDADE	ÁREA M2	% M2
COB ADM PARCELADA	49	6.334,12	18,04%
COB JUD PARCELADA	68	14.074,62	40,08%
PARC DE ACFORD EXECUTADO	27	3.687,82	10,50%
PAGAMENTO EM DIA	158	11.020,16	31,38%
<b>TOTAL</b>	<b>302</b>	<b>35.116,71</b>	



# O USO DA INFORMAÇÃO INTEGRADA

- Analise
- Compare
- Compartilhe
- Combine informações
- Em forma de mapa!





# O USO DA INFORMAÇÃO INTEGRADA

Dado

Dado

Dado

Dado

Dado

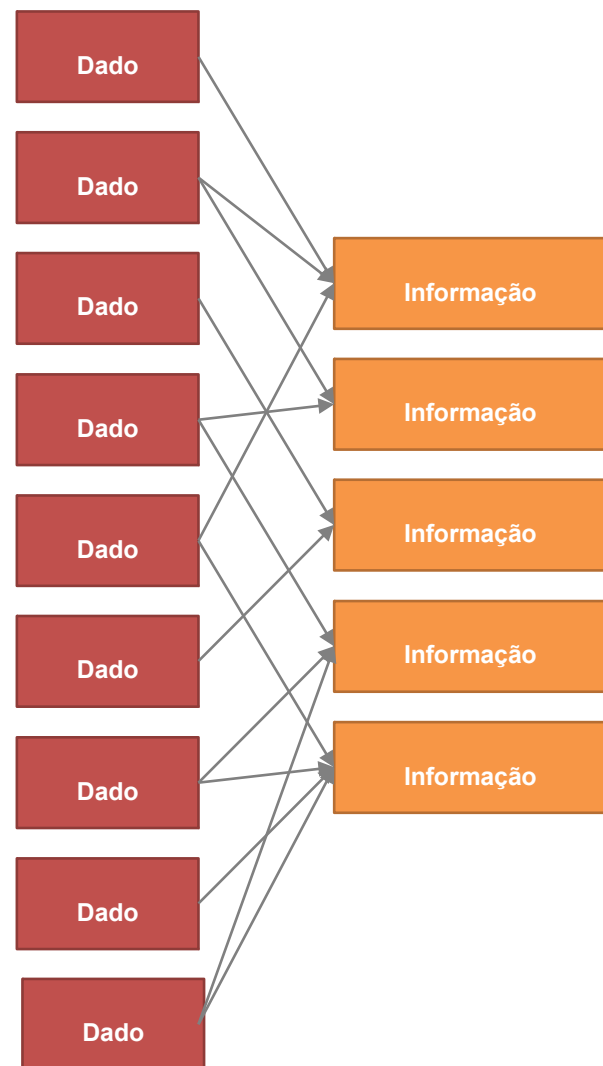
Dado

Dado

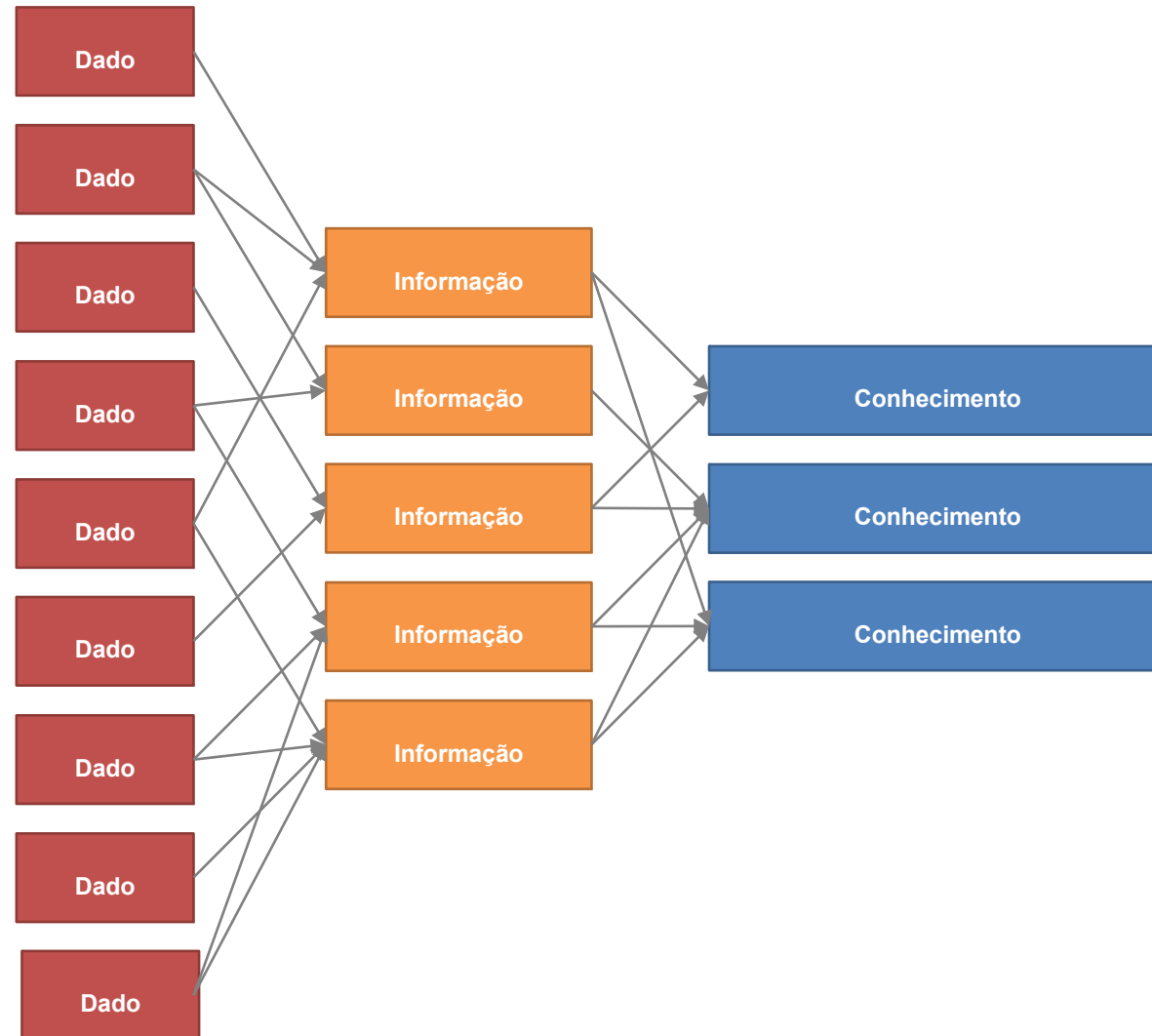
Dado

Dado

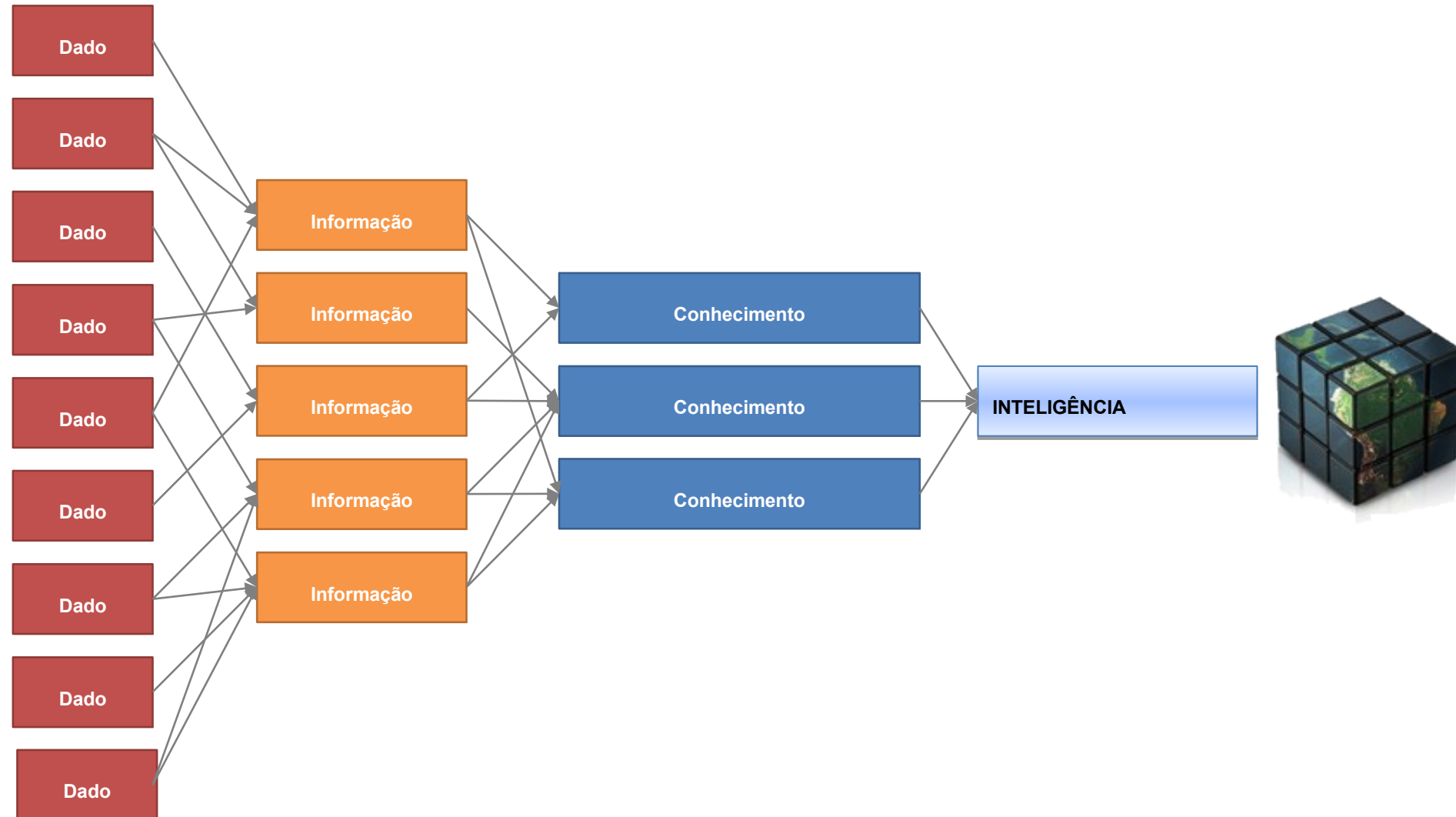
# O USO DA INFORMAÇÃO INTEGRADA



# O USO DA INFORMAÇÃO INTEGRADA



# O USO DA INFORMAÇÃO INTEGRADA



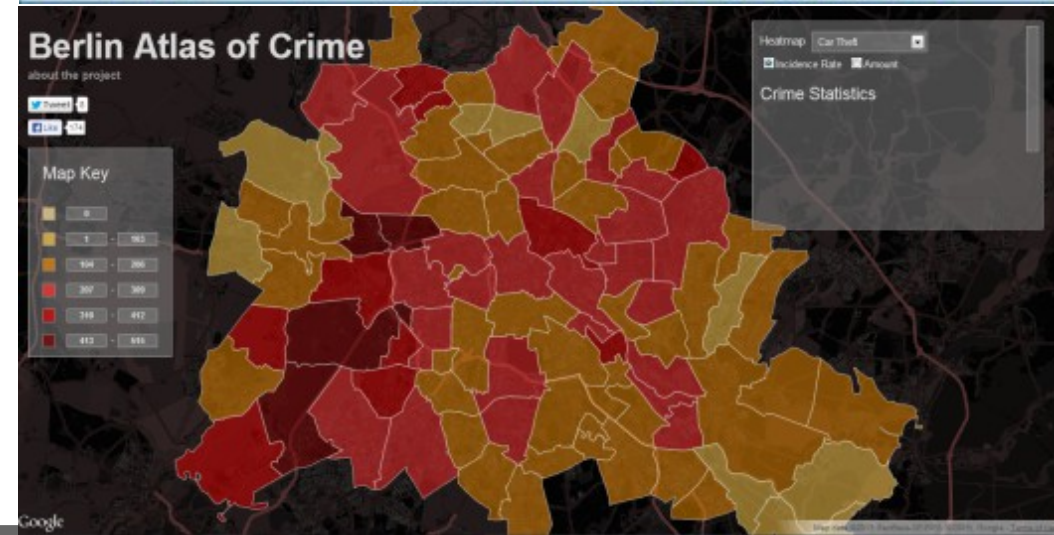
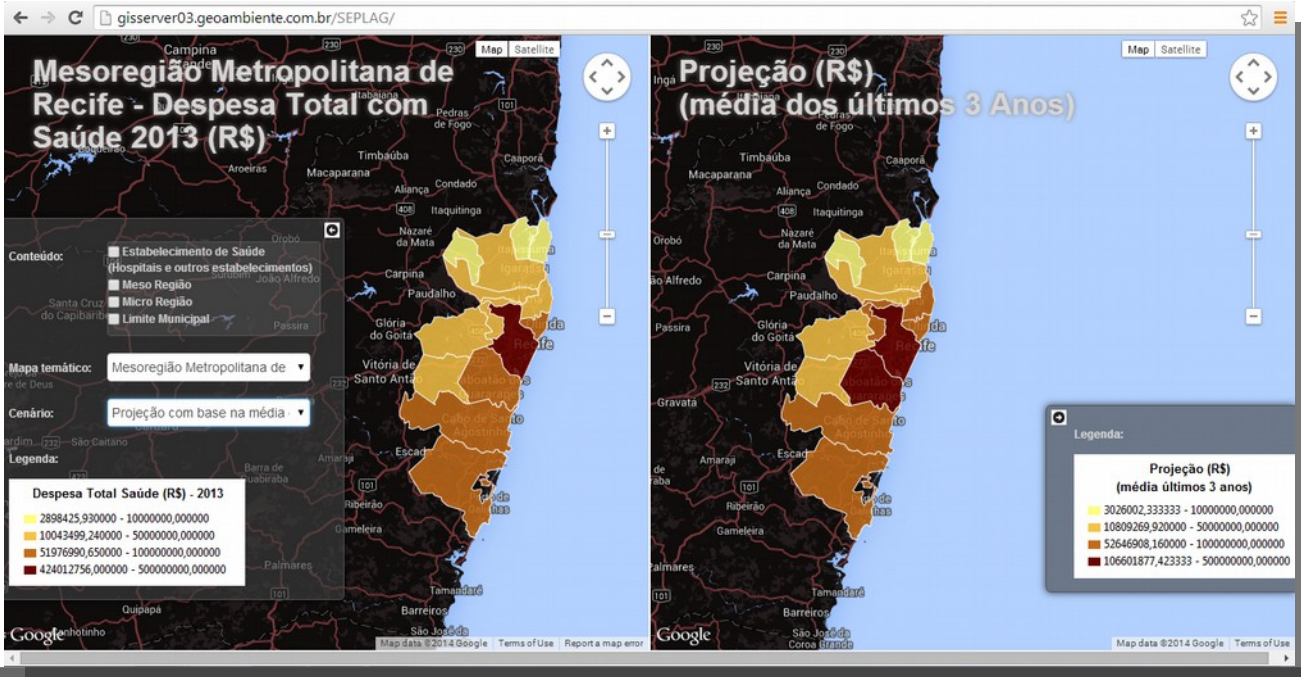
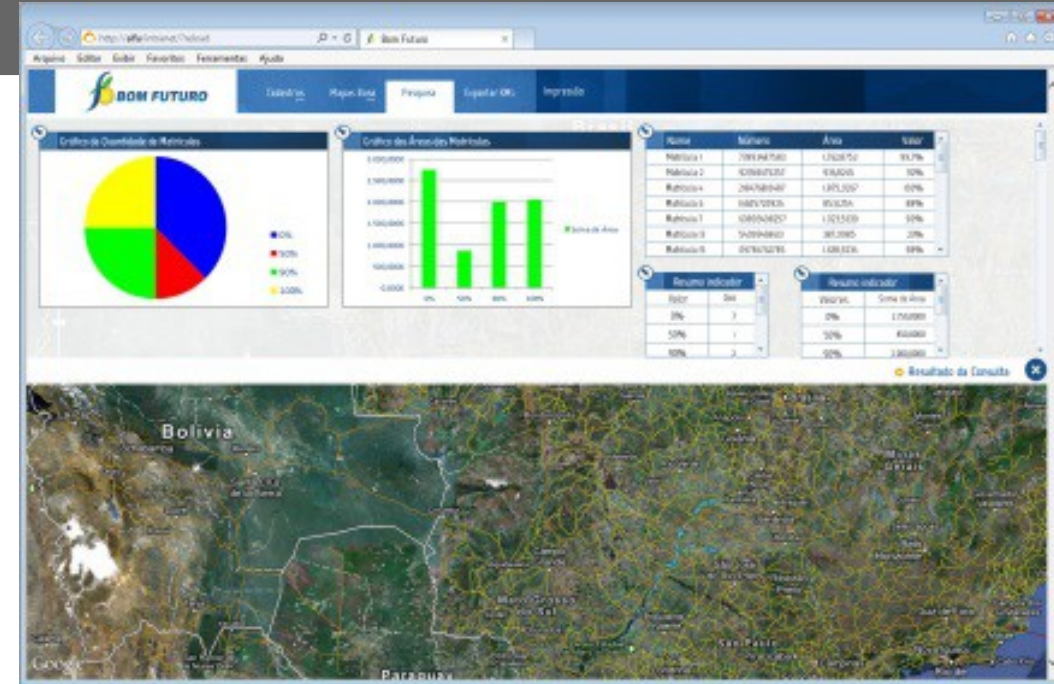
# O USO DA INFORMAÇÃO INTEGRADA

Simule cenários

Cruze indicadores

Compare indicadores

Crie mapas inteligentes!



# GESTÃO DE OBRAS

Portal Gestão

Atividade  
Solda

Período  
06/2013 11/2013 Ok

06/13 07/13 08/13 09/13 10/13 11/13

Aplicação móvel



# GESTÃO DE OBRAS



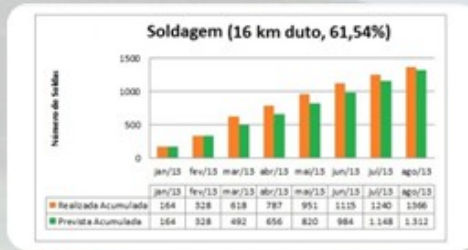
Atividade

Solda


Período

06/2013 11/2013 Ok

06/13 07/13 08/13 09/13 10/13 11/13



Espessura do Tubo mm	P <sub>1</sub> , t <sub>1</sub> Pré-Aquec. (1,0±0,1) bar Larg. Inicial Cordão (B) mm	P <sub>2</sub> , t <sub>2</sub> Aquec. 0 a 0,1 bar Tempo s	t <sub>3</sub> Retirada da Placa de Solda Tempo max s	t <sub>4</sub> Elevar a pressão Tempo s	P <sub>5</sub> , t <sub>5</sub> Resfriam. (1,0±0,1) bar Tempo min
até 4,5	0,5	135	5	6	6
4,3 - 7	0,5	135 - 175	5 - 6	6 - 7	6 - 12
7 - 12	1,0	175 - 245	6 - 7	7 - 11	12 - 20
12 - 19	1,0	245 - 330	7 - 9	11 - 17	20 - 30
19 - 26	1,5	330 - 400	9 - 11	17 - 22	30 - 40
26 - 37	2,0	400 - 485	11 - 14	22 - 32	40 - 55
37 - 50	2,5	485 - 560	14 - 17	32 - 43	55 - 70



# STREET VIEW PERSONALIZADO



Centro Universitário Senac Santo Amaro  
O endereço é aproximado

Senac lança campanha publicitária do vestibular de 2014 com uso do IndoorMap

Campus Santo Amaro

Google

Dados do mapa | Termos de Uso

**VESTIBULAR 2014**  
**2º SEMESTRE** **INSCREVA-SE**

Para onde você quer ir?

- Acadêmico 1 - 1º Andar
- Acadêmico 1 - 2º Andar
- Acadêmico 1 - 2º Andar - Rampa 1
- Acadêmico 1 - 2º Andar - Rampa 2
- Acadêmico 1 - Laboratório Geral

Google

1583 | Geoambiente | Termos de Uso | Informar um problema



# STREET VIEW PERSONALIZADO

Centro  
Universitário  
Senac



SELECIONE O CAMPUS:



Como  
Chegar?



Powered by Google



Centro Universitário - Laboratório de Informática  
O endereço é aproximado

<http://www.sp.senac.br/visitavirtual/>



Campus Campos do Jordão



VESTIBULAR  
2014  
2º SEMESTRE


**INSCREVA-SE**

Centro Universitário - Laboratório de I

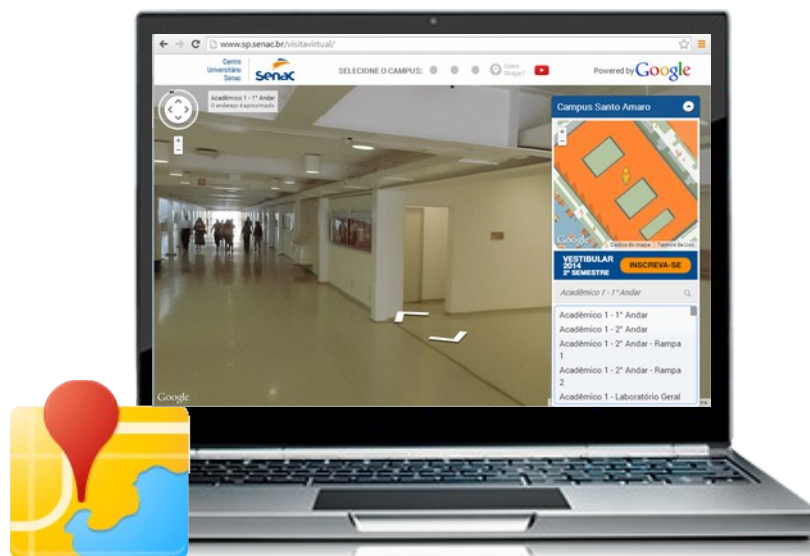
Centro Universitário - Laboratório  
de Informática

Centro Universitário - Laboratório  
Principal de Informática

# STREET VIEW PERSONALIZADO



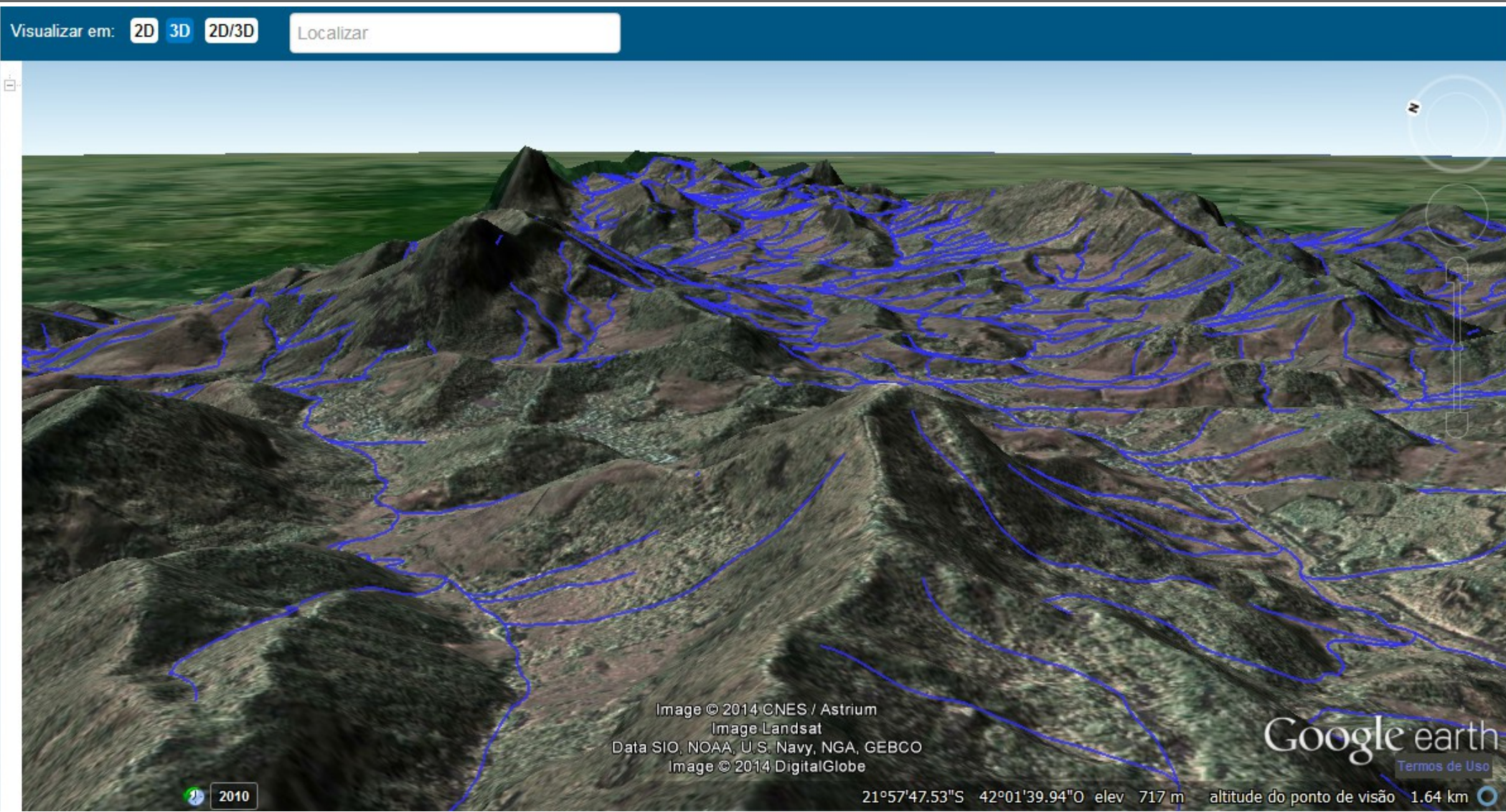
Portal Senac



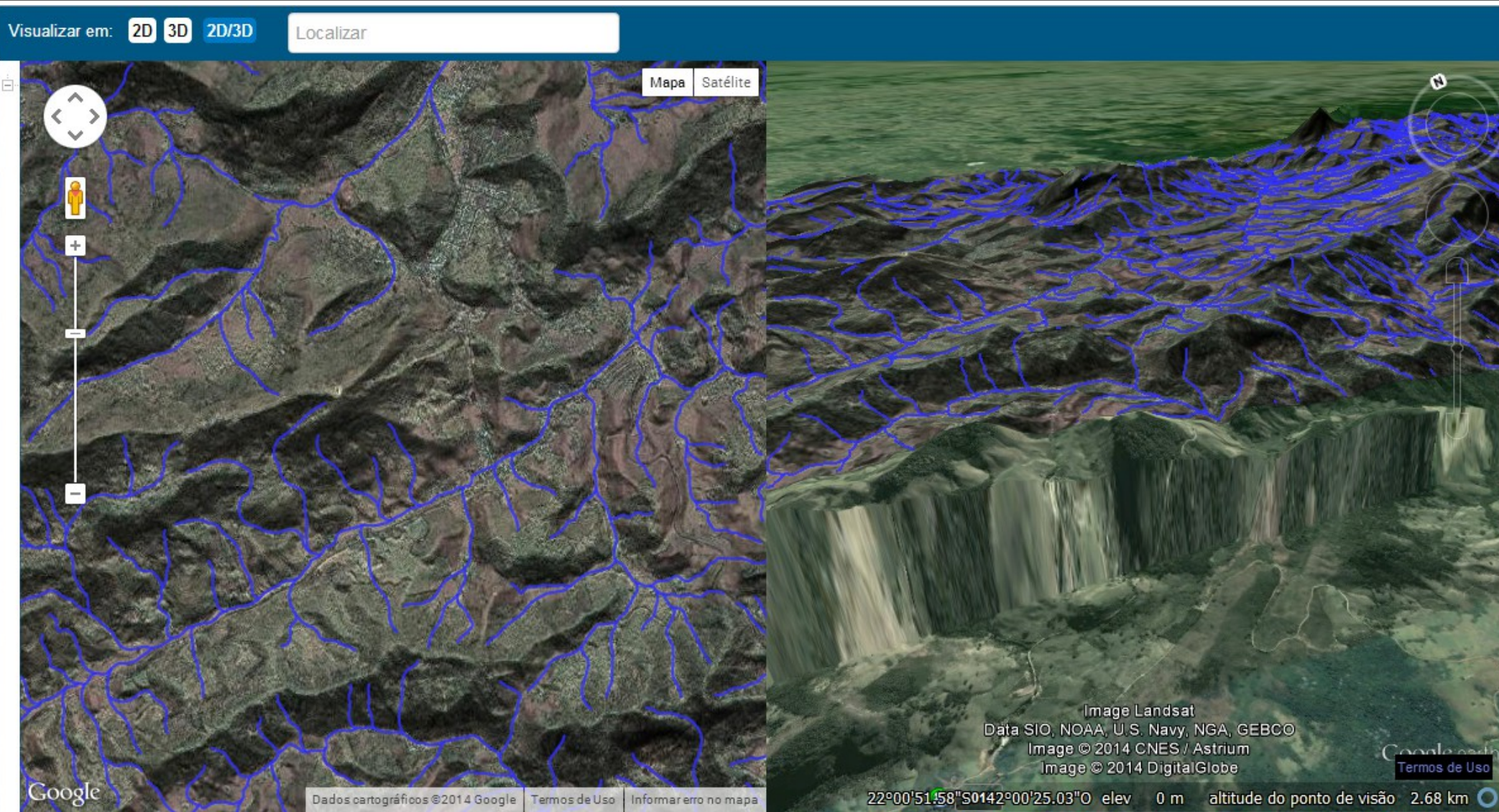
GoogleMapsAPI  
forBusiness



# GOOGLE MAPS API & GOOGLE EARTH



# GOOGLE MAPS API & GOOGLE EARTH



# GOOGLE MAPS & SEU NEGÓCIO

GoGoogle!

Facilidade na distribuição

Escalabilidade e alta performance

Interface intuitiva e de fácil uso


Aplicação personalizada

Interface integradora

Combine seus dados com os do GoogleMaps



# DÚVIDA EM ADOPTAR UMA SOLUÇÃO?



**OBRIGADA!**

**Valéria Prisco**

**[valeria.prisco@geoambiente.com.br](mailto:valeria.prisco@geoambiente.com.br)**

